


1/00/1

PROJEKTOVÁ DOKUMENTACE SPOLEČNÁ ZAŘÍZENÍ KOPÚ MALOVICE U NETOLIC

SEZNAM DOKLADŮ

Vyjádření správců IS

1	ČD Telematika
2	CETIN, a.s.
3	ČEPS, a.s.
4	ČEVAK, a.s.
5	ČRA, a.s.
6	EOn, a.s. elektřina
7	Eon, souhlas se stavbou v OP
8	Eon, a.s. plyn
9	ZEAS AGRO a.s. RÁBÍN
10	NET4Gas, a.s.
11	Solar 1 s.r.o.
12	Solar 5 s.r.o.
13	Tmobile, a.s.
14	Vodafone, a.s.
15	SZDC, a.s.
16	Jihočeský vodárenský svaz



ČD-TELEMATIKA

Sweco Hydroprojekt, a.s.
Ing Veronika Janoušková
Táborská 31
140 16 Praha 4

Číslo jednací 1202020103
Datum 10.11.2020

Vyřizuje Jiří Cipín
telefon +420 972 544 417
e-mail Jiri.Cipin@cdt.cz

Věc: **Souhrnné stanovisko k existenci komunikačního vedení a zařízení ve správě ČD - Telematika a.s. ke sloučenému územnímu a stavebnímu řízení.**

Název stavby: **PROJEKTOVÁ DOKUMENTACE SPOLEČNÁ ZAŘÍZENÍ KOPÚ MALOVICE U NETOLIC, ZPRACOVÁNÍ VODOHOSPODÁŘSKÝCH REALIZAČNÍCH PROJEKTŮ**

Při realizaci výše uvedené stavby **NEDOJDE** ke styku se sítí elektronických komunikací, která je chráněna ochranným pásmem dle §102 zák. č. 127/2005 Sb., o elektronických komunikacích.

Toto vyjádření platí pouze pro dokumentaci ověřenou společností ČD - Telematika a.s. a pro rozsah prací na ní vyznačených.

Vyjádření je platné pouze pro zájmové území vyznačené žadatelem včetně důvodu stanoveného žadatelem.

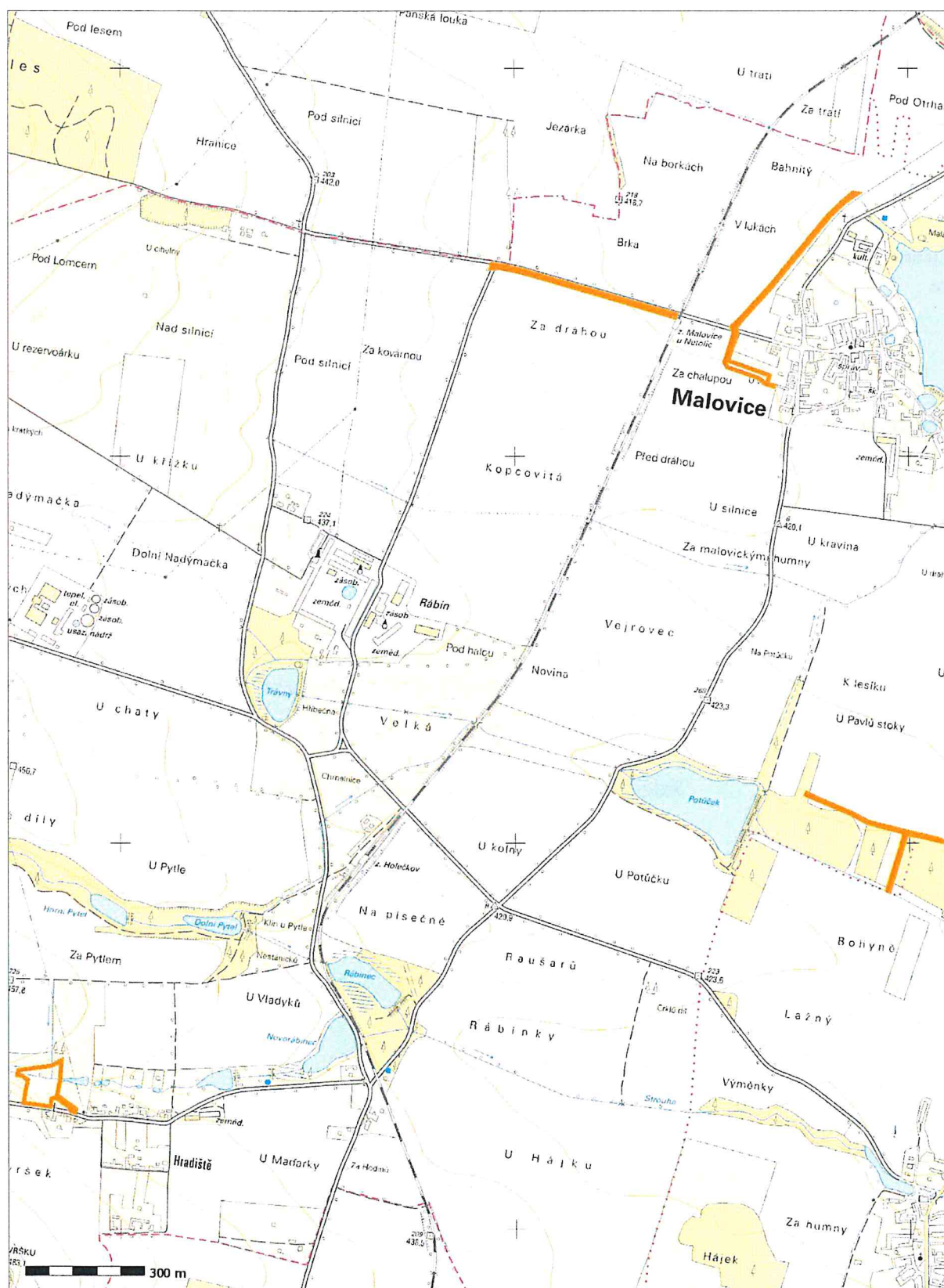
Vyjádření pozbývá platnosti dne 10.11.2022

ČD - Telematika a.s.
Pernerova 2819/2a
130 00 Praha 3

www.cdt.cz

ČD - Telematika a.s. | akciová společnost | Korespondenční adresa: Pod Tábořem 369/8a | 190 00 Praha 9 | tel.: +420 972 225 555

Sídlo společnosti: Pernerova 2819/2a | 130 00 Praha 3 | IČ: 61459445 | DIČ: CZ61459445 | Vedená u Městského soudu v Praze, spisová značka B 8938



**VYJÁDŘENÍ O EXISTENCI SÍTĚ ELEKTRONICKÝCH KOMUNIKACÍ
společnosti CETIN a.s.
(„Vyjádření“)**

**A VŠEOBECNÉ PODMÍNKY OCHRANY SÍTĚ ELEKTRONICKÝCH KOMUNIKACÍ
společnosti CETIN a.s.
(„Všeobecné podmínky ochrany SEK“)**

toto Vyjádření a Všeobecné podmínky ochrany SEK je vydané dle ustanovení § 101 zákona č. 127/2005 Sb., o elektronických komunikacích a o změně některých souvisejících zákonů, v účinném znění („**Zákon o elektronických komunikacích**“), a dle ustanovení § 161 zákona č. 183/2006 Sb., o územním plánování a stavebním řádu, v účinném znění („**Stavební zákon**“), a dle příslušných ustanovení zákona č. 89/2012 Sb., občanský zákoník, v účinném znění („**Občanský zákoník**“)

Číslo jednací: 817553/20

Číslo žádosti: 0120 954 292 („Žádost“)

Název akce („Stavba“)		PROJEKTOVÁ DOKUMENTACE SPOLEČNÁ ZAŘÍZENÍ KOPŮ MALOVICE U NETOLIC, ZPRACOVÁNÍ VODOHOSPODÁŘSKÝCH REALIZAČNÍCH PROJEKTŮ
Důvod vydání Vyjádření („Důvod vyjádření“)		Informace o poloze sítě
Žadatel	Sweco Hydroprojekt a.s.	
Stavebník	Sweco Hydroprojekt a.s.	
Zájmové území	Okres	Prachatice
	Obec	Malovice
	Kat. území / č. parcely	Malovice u Netolic; Podeřiště
Platnost Vyjádření		10. 11. 2022 („Den konce platnosti Vyjádření“)

Žadatel Žádostí určil a vyznačil Zájmové území, jakož i určil Důvod Vyjádření.

Na základě určení a vyznačení Zájmového území Žadatelem a na základě určení Důvodu Vyjádření vydává společnost CETIN a.s. následující Vyjádření:

Dojde ke střetu se sítí elektronických komunikací (dále jen „SEK“) společnosti CETIN a.s.

- (I) Na Žadatelem určeném a vyznačeném Zájmovém území se vyskytuje SEK společnosti CETIN a.s.; a
- (II) Stavebník nebo jím pověřená třetí osoba je povinen řídit se Všeobecnými podmínkami ochrany SEK, které jsou nedílnou součástí Vyjádření; a
- (III) pro případ, že bude nezbytné přeložení SEK, zajistí vždy takové přeložení SEK její vlastník, společnost CETIN a.s. Stavebník, který vyvolal překládku SEK je dle ustanovení § 104 odst. 17 Zákona o elektronických komunikacích povinen uhradit společnosti CETIN a.s. veškeré náklady na nezbytné úpravy dotčeného úseku SEK, a to na úrovni stávajícího technického řešení; a
- (IV) pro účely přeložení SEK dle bodu (III) tohoto Vyjádření je Stavebník povinen uzavřít se společností CETIN a.s. Smlouvu o realizaci překládky SEK; a
- (V) Stavebník a/nebo Žadatel není oprávněn užít toto Vyjádření k podání jakékoliv žádosti o vydání jakéhokoliv správního rozhodnutí či jiného rozhodnutí majícího obdobný charakter.

Číslo jednací: 817553/20

Číslo žádosti: 0120 954 292

Vyjádření je platné pouze pro Zájmové území určené a vyznačené Žadatelem, jakož i pro Důvod Vyjádření stanovený a určený Žadatelem v Žádosti.

Vyjádření pozbývá platnosti i) dnem, kdy je Žadatelem a/nebo Stavebníkem použito k podání žádosti o vydání jakéhokoliv správního rozhodnutí či jiného rozhodnutí majícího obdobný charakter a/nebo dnem zahájení jakéhokoliv správního rozhodnutí či jiného rozhodnutí majícího obdobný charakter, ve kterém bylo Vyjádření použito, ii) uplynutím doby platnosti v tomto Vyjádření uvedeného, iii) změnou rozsahu Zájmového území či změnou Důvodu Vyjádření uvedeného v Žádosti a/nebo iv) porušením Všeobecných podmínek ochrany SEK, to vše v závislosti na tom, která ze skutečností rozhodná pro pozbytí platnosti Vyjádření nastane nejdříve.

Společnost CETIN a.s. vydáním tohoto Vyjádření poskytla Žadateli pro Žadatelem určené a vyznačené Zájmové území veškeré informace o SEK dostupné společnosti CETIN a.s. ke dni podání Žádosti.

Ze strany společnosti CETIN a.s. může v některých případech docházet ke zpracování Vašich osobních údajů. Ke zpracování Vašich osobních údajů dochází vždy v souladu s platnými právními předpisy. Konkrétní zásady a podmínky zpracování osobních údajů společností CETIN a.s. jsou dostupné na <https://www.cetin.cz/zasady-ochrany-osobnich-udaju>.

V případě dotazů k Vyjádření kontaktujte prosím asistenční linku 238 461 111.

Přílohami Vyjádření jsou:

- *Všeobecné podmínky ochrany SEK*
- *Informace k vytýčení SEK ve vlastnictví společnosti CETIN a.s.*
- *Situační výkres (obsahuje Zájmové území určené a vyznačené Žadatelem a výřezy účelové mapy SEK)*

Vyjádření vydala společnost **CETIN a.s.** dne: 10. 11. 2020.



CETIN a.s.
Českomoravská 2510/19, Libeň
190 00 Praha 9
DIČ: CZ04084063

102

Číslo jednací: 817553/20

Číslo žádosti: 0120 954 292

VŠEOBECNÉ PODMÍNKY OCHRANY SÍTĚ ELEKTRONICKÝCH KOMUNIKACÍ společnosti CETIN a.s.

1. PLATNOST VŠEOBECNÝCH PODMÍNEK

- i) Tyto Všeobecné podmínky ochrany sítě elektronických komunikací (dále jen „**VPOSEK**“) tvoří součást Vyjádření (jak je tento pojem definován níže v článku 2 VPOSEK).
- ii) V případě rozporu mezi Vyjádřením a těmito VPOSEK mají přednost ustanovení Vyjádření, pokud není těmito VPOSEK stanoveno jinak.

2. DEFINICE

Níže uvedené termíny, jsou-li použity v těchto VPOSEK a uvozeny velkým písmenem, mají následující význam, není-li těmito VPOSEK a/nebo Příslušnými požadavky stanoveno výslovně jinak:

„**CETIN**“ znamená CETIN a.s. se sídlem Českomoravská 2510/19, Libeň, 190 00 Praha 9, IČO: 04084063, zapsaná v obchodním rejstříku vedeném Městským soudem v Praze pod spz. B 20623;

„**Den**“ je kalendářní den;

„**Kabelovod**“ podzemní zařízení sestávající se z tělesa Kabelovodu a kabelových komor, sloužící k zatahování kabelů a ochranných trubek;

„**Občanský zákoník**“ znamená zákon č. 89/2012 Sb., občanský zákoník, v účinném znění;

„**POS**“ je zaměstnanec společnosti CETIN, pověřený ochranou sítě, Petr Brůžek, tel.: 606 735 647, e-mail: petr.bruzek@cetin.cz;

„**Pracovní den**“ znamená Den, kromě soboty, neděle, a státních svátků a ostatních svátků ve smyslu zákona č. 245/2000 Sb., o státních svátcích, o významných dnech a o dnech pracovního klidu, v účinném znění;

„**Příslušné požadavky**“ znamená jakýkoli a každý příslušný právní předpis, vč. technických norem, nebo normativní právní akt veřejné správy či samosprávy, nebo jakékoli rozhodnutí, povolení, souhlas nebo licenci, včetně podmínek, které s ním souvisí;

„**Překládka**“ je stavba spočívající ve změně trasy vedení SEK ve vlastnictví CETIN nebo přemístění zařízení SEK ve vlastnictví CETIN; Stavebník, který Překládku vyvolal, je dle ustanovení § 104 odst. 17 Zákona o elektronických komunikacích povinen uhradit společnosti CETIN veškeré náklady na nezbytné úpravy dotčeného úseku SEK, a to na úrovni stávajícího technického řešení;

„**SEK**“ je síť elektronických komunikací ve vlastnictví CETIN;

„**Stavba**“ je stavba a/nebo činnosti ve vztahu, k níž bylo vydáno Vyjádření, a je prováděna Stavebníkem a/nebo Žadatelem v souladu s Příslušnými požadavky, povolená příslušným správním rozhodnutím vydaným dle Stavebního zákona;

„**Stavebník**“ je osoba takto označená ve Vyjádření;

„**Stavební zákon**“ je zákon č. 183/2006 Sb., o územním plánování a stavebním řádu;

„**Vyjádření**“ je vyjádření o existenci sítě elektronických komunikací vydané společností CETIN dne 10. 11. 2020 pod č.j. 817553/20;

„**Zájmové území**“ je území označené Žadatelem a/nebo Stavebníkem v Žádosti;

„**Situační výkres**“ je výkres, který je přílohou Vyjádření a obsahuje Zájmové území určené a vyznačené Žadatelem v Žádosti a výřezy účelové mapy SEK;

„**Zákon o elektronických komunikacích**“ je zákon č. 127/2005 Sb., o elektronických komunikacích a o změně některých souvisejících zákonů, v účinném znění;

„**Žadatel**“ je osoba takto označená ve Vyjádření.

„**Žádost**“ je žádost, kterou Žadatel a/nebo Stavebník požádal CETIN o vydání Vyjádření.

3. PLATNOST A ÚČINNOST VPOSEK

Tyto VPOSEK jsou platné a účinné Dnem odeslání Vyjádření na i) adresu elektronické pošty Stavebníka a/nebo Žadatele uvedenou v Žádosti nebo ii) adresu pro doručení prostřednictvím poštovní přepravy uvedenou Stavebníkem a/nebo Žadatelem v Žádosti.

4. OBECNÁ PRÁVA A POVINNOSTI STAVEBNÍKA A/NEBO ŽADATELE

- (i) Stavebník, Žadatel je výslovně srozuměn s tím, že SEK je veřejně prospěšným zařízením, byla zřízena ve veřejném zájmu a je chráněna Příslušnými požadavky.
- (ii) SEK je chráněna ochranným pásmem, jehož rozsah je stanoven (a) ustanovením § 102 Zákona o elektronických komunikacích a/nebo (b) právními předpisy účinnými před Zákonom o elektronických komunikacích, není-li Příslušnými požadavky stanoveno jinak.
- (iii) Stavebník, Žadatel nebo jím pověřená třetí osoba, je povinen při provádění Stavby nebo jiných prací, při odstraňování havárií a projektování staveb, řídit se Příslušnými požadavky, správnou praxí v oboru stavebnictví a technologickými postupy a je povinen učinit veškerá nezbytná opatření vyžadovaná Příslušnými požadavky k ochraně SEK před poškozením. Povinnosti dle tohoto odstavce má Stavebník rovněž ve vztahu k SEK, které se nachází mimo Zájmové území.
- (iv) Při zjištění jakéhokoliv rozporu mezi údaji v Situačním výkresu, který je přílohou Vyjádření a skutečným stavem, je Stavebník a/nebo Žadatel povinen bez zbytečného odkladu, nejpozději Den následující po zjištění takové skutečnosti, zjištěný rozpor oznámit POS.
- (v) Stavebník, Žadatel nebo jím pověřená třetí osoba, je povinen každé poškození či krádež SEK bezodkladně, nejpozději Den následující po zjištění takové skutečnosti, oznámit takovou skutečnost dohledovému centru společnosti CETIN na telefonní číslo +420 238 464 190.
- (vi) Bude-li Stavebník, Žadatel nebo jím pověřená třetí osoba na společnosti CETIN požadovat, aby se jako účastník správního řízení, pro jehož účely bylo toto Vyjádření vydáno, vzdala práva na odvolání proti rozhodnutí vydanému ve správním řízení, je oprávněn kontaktovat POS.

5. POVINNOSTI STAVEBNÍKA PŘI PŘÍPRAVĚ STAVBY

- (i) Při projektování Stavby je Stavebník povinen zajistit, aby projektová dokumentace Stavby (i) zohledňovala veškeré požadavky na ochranu SEK vyplývající z Příslušných požadavků, zejména ze Zákona o elektronických komunikacích a Stavebního zákona, (ii) respektovala správnou praxi v oboru stavebnictví a technologické postupy a (iii) umožňovala, aby i po provedení a umístění Stavby dle takové projektové dokumentace byla společnost CETIN, jako vlastník SEK schopna bez jakýkoliv omezení a překážek provozovat SEK, provádět údržbu a opravy SEK.
- (ii) Nebude-li možné projektovou dokumentací zajistit některý, byť i jeden z požadavků dle předchozího odstavce (i) a/nebo umístění Stavby by mohlo způsobit, že nebude naplněn některý, byť i jeden z požadavků dle předchozího odstavce (i), vyvolá Stavebník Překládku.
- (iii) Při projektování Stavby, která se nachází nebo je u ní zamýšleno, že se bude nacházet v ochranném pásmu radiových tras společnosti CETIN a překračuje výšku 15 m nad zemským povrchem, a to včetně dočasných objektů zařízení staveniště (jeřáby, konstrukce, atd.) je Stavebník povinen písemně kontaktovat POS za účelem získání konkrétního stanoviska a podmínek k ochraně radiových tras společnosti CETIN a pro určení, zda Stavba vyvolá Překládku. Ochranné pásmo radiových tras v šíři 50m je zakresleno do situačního výkresu, který je součástí tohoto Vyjádření.

VŠEOBECNÉ PODMÍNKY OCHRANY SÍTĚ ELEKTRONICKÝCH KOMUNIKACÍ společnosti CETIN a.s.

Číslo jednací: 817553/20

Číslo žádosti: 0120 954 292

- (iv) Pokud se v Zájmovém území nachází podzemní silové vedení (NN) ve vlastnictví společnosti CETIN, je Stavebník povinen ve vztahu k projektové dokumentaci zajistit totéž, co je uvedeno pod písm (i) tohoto článku 5, přičemž platí, že Stavebník vyvolá Překládku v případech uvedených pod písm (ii) tohoto článku 5.
- (v) Stavebník je povinen při projektování Stavby, která je stavbou (a) zařízení silových elektrických sítí (VN, VVN a ZVVN) a/nebo (b) trakčních vedení, provést výpočet či posouzení rušivých vlivů na SEK, zpracovat ochranná opatření, to vše dle a v souladu s Příslušnými požadavky. Stavebník je povinen nejpozději třicet (30) Dnů před podáním žádosti o vydání příslušného správního rozhodnutí k umístění Stavby dle Stavebního zákona předat POS výpočet či posouzení rušivých vlivů na SEK a zpracovaná ochranná opatření.
- (vi) Je-li Stavba v souběhu s Kabelovodem, nebo Kabelovod kříží, je Stavebník povinen nejpozději ke Dni, ke kterému započne se zpracováním projektové dokumentace ke Stavbě, oznámit POS a projednat s POS (a) veškeré případy, kdy trajektorie podvrtné a proltačné budou vedeny ve vzdálenosti menší, než je 1,5 m od Kabelovodu a (b) jakékoliv výkopové práce, které budou nebo by mohly být vedeny v úrovni či pod úrovní Kabelovodu nebo kabelové komory.
- (vii) Je-li Stavba umístěna nebo má být umístěna v blízkosti Kabelovodu, ve vzdálenosti menší, než jsou 2 m nebo kříží-li Stavba Kabelovod ve vzdálenosti menší, než je 0,5 m nad nebo kdekoli pod Kabelovodem, je Stavebník povinen předložit POS k posouzení zakreslení Stavby v příčných řezech, přičemž do příčného řezu je Stavebník rovněž povinen zakreslit profil kabelové komory.

6. POVINNOSTI STAVEBNÍKA PŘI PROVÁDĚNÍ STAVBY

- (i) Stavebník je před započítím jakýchkoliv zemních prací ve vztahu ke Stavbě povinen vytýčit trasu SEK na terénu dle Příslušných požadavků a dle Stavebního zákona. S vytýčenou trasou SEK je Stavebník povinen seznámit všechny osoby, které budou anebo by mohly zemní práce ve vztahu ke Stavbě provádět. V případě porušení této povinnosti bude Stavebník odpovědný společnosti CETIN za náklady a škody, které porušením této povinnosti společnosti CETIN vzniknou a je povinen je společnosti CETIN uhradit.
- (ii) Pět (5) Pracovních dní před započítím jakýchkoliv prací ve vztahu ke Stavbě je Stavebník povinen oznámit společnosti CETIN, že zahájí práce či činnosti ve vztahu ke Stavbě. Písemné oznámení dle předchozí věty zašle Stavebník na adresu elektronické pošty POS a bude obsahovat minimálně číslo jednací Vyjádření a kontaktní údaje Stavebníka.
- (iii) Stavebník je povinen zabezpečit a zajistit SEK proti mechanickému poškození, a to zpravidla dočasným umístěním silničních betonových panelů nad kabelovou trasou SEK. Do doby, než je zajištěna a zabezpečena ochrana SEK proti mechanickému poškození, není Stavebník oprávněn přejíždět vozidly nebo stavební mechanizací kabelovou trasu SEK. Při přepravě vysokých nákladů nebo při projíždění stroji, vozidly či mechanizací pod nadzemním vedením SEK je Stavebník povinen prověřit, zda výška nadzemního vedení SEK je dostatečná a umožňuje spolehlivý a bezpečný způsob přepravy nákladu či průjezdu strojů, vozidel či mechanizace.
- (iv) Při provádění zemních prací v blízkosti SEK je Stavebník povinen postupovat tak, aby nedošlo ke změně hloubky uložení nebo prostorového uspořádání SEK. V místech, kde SEK vystupuje ze země do budovy, rozváděče, na sloup apod. je Stavebník povinen vykonávat zemní práce se zvýšenou mírou opatrnosti, výkopové práce v blízkosti sloupů nadzemního vedení SEK je Stavebník povinen provádět v takové vzdálenosti od sloupu nadzemního vedení SEK,

kteřá je dostatečná k tomu, aby nedošlo nebo nemohlo dojít k narušení stability sloupu nadzemního vedení SEK. Stavebník je povinen zajistit, aby jakoukoliv jeho činností nedošlo bez souhlasu a vědomí společnosti CETIN (a) ke změně nivelety terénu, a/nebo (b) k výsadbě trvalých porostů, a/nebo (c) ke změně rozsahu a změně konstrukce zpevněných ploch. Pokud došlo k odkrytí SEK, je Stavebník povinen SEK po celou dobu odkrytí náležitě zabezpečit proti prověšení, poškození a odcizení.

Zjistí-li Stavebník kdykoliv během provádění prací ve vztahu ke Stavbě jakýkoliv rozpor mezi údaji v projektové dokumentaci a skutečností, je povinen bezodkladně přerušit práce a oznámit zjištěný rozpor na adresu elektronické pošty POS. Stavebník není oprávněn pokračovat v pracích ve vztahu ke Stavbě do doby, než získá písemný souhlas POS s pokračováním prací.

Stavebník není bez předchozího písemného souhlasu společnosti CETIN oprávněn manipulovat s kryty kabelových komor, jakkoliv zakrývat vstupy do kabelových komor, a to ani dočasně, vstupovat do kabelových komor, jakkoliv manipulovat s případně odkrytými prvky SEK či s jakýmkoliv jiným zařízením se SEK souvisejícím. Rovněž bez předchozího písemného souhlasu společnosti CETIN není Stavebník oprávněn umístit nad trasou Kabelovodu jakoukoliv jinou síť technické infrastruktury v podélném směru.

- (vii) Byla-li v souladu s Vyjádřením a těmito VPOSEK odkryta SEK je Stavebník povinen tři (3) Pracovní dny před zakrytím SEK písemně oznámit POS zakrytí SEK a vyzvat ho ke kontrole před zakrytím. Oznámení Stavebníka dle předchozí věty musí obsahovat minimálně předpokládaný Den zakrytí, číslo jednací Vyjádření a kontaktní údaje Stavebníka. Stavebník není oprávněn provést zakrytí do doby, než získá písemný souhlas POS se zakrytím.

7. ROZHODNÉ PRÁVO

Vyjádření a VPOSEK se řídí českým právem, zejména Občanským zákoníkem, Zákonem o elektronických komunikacích a Stavebním zákonem. Veškeré spory z Vyjádření či VPOSEK vyplývající budou s konečnou platností řešeny u příslušného soudu České republiky.

8. PÍSEMNÝ STYK

Písemným stykem či pojmem „písemně“ se pro účely Vyjádření a VPOSEK rozumí předání zpráv jedním z těchto způsobů:

- v listinné podobě;
- e-mailovou zprávou s uznávaným elektronickým podpisem dle zák. č. 297/2016 Sb., o službách vytvářejících důvěru pro elektronické transakce, v účinném znění; a/nebo e-mailovou zprávou zaslanou na adresu POS;

9. ZÁVĚREČNÁ USTANOVENÍ

- (i) Stavebník, Žadatel nebo jím pověřená třetí osoba je počínaje Dnem převzetí Vyjádření povinen užít informace a data uvedená ve Vyjádření pouze a výhradně k účelu, pro který mu byla tato poskytnuta. Stavebník, Žadatel nebo jím pověřená třetí osoba není oprávněn informace a data rozmnožovat, rozšiřovat, pronajímat, půjčovat či jinak umožnit jejich užívání třetí osobou bez předchozího písemného souhlasu společnosti CETIN.
- (ii) Pro případ porušení kterékoliv z povinností Stavebníka, Žadatele nebo jím pověřené třetí osoby, založené Vyjádřením /nebo těmito VPOSEK je Stavebník, Žadatel či jím pověřená třetí osoba odpovědný za veškeré náklady a škody, které společnosti CETIN vzniknou porušením povinností Stavebníka, Žadatele nebo jím pověřené třetí osoby.



Číslo jednací: 817553/20

Číslo žádosti: 0120 954 292

Informace k vytyčení SEK

V případě požadavku na vytyčení SEK společnosti CETIN se, prosím, obračejte na společnosti uvedené níže:

CETIN a.s. - středisko Čechy jih

se sídlem: Českomoravská 2510/19, Libeň, 190 00 Praha 9

IČ: 04084063

DIČ: CZ04084063

kontakt: Ing. Vok Zdrahal, mobil: 776264550, e-mail: vok.zdrahal@cetin.cz

Jan Koc

se sídlem: Protivín, Maletice 37, PSČ 39811

IČ: 76621278

DIČ: CZ500912233

kontakt: Jan Koc, mobil: 602 574 682, e-mail: jan.koc@iol.cz

Montela s.r.o.

se sídlem: Kněžskodvorská 535/25 , 370 04 České Budějovice

IČ: 14503026

DIČ: CZ 14503026

kontakt: Jana Krásná, tel.: 387020611, mobil: 602167642, e-mail: vytyceni@montela.cz

TAPAS spol. s r.o.

se sídlem: Katovická 175, 386 01 Strakonice

IČ: 63887347

DIČ: CZ63887347

kontakt: Oldřich Franta, mobil: 602 109 688, e-mail: info@tapasstrakonice.cz

Dušan Kubeš, mobil: 602 601 240, e-mail: info@tapasstrakonice.cz

Zakom s.r.o.

se sídlem: Roháčova 2285 397 01 Písek


IČ: 25171747

DIČ: CZ25171747














kontakt: Jaroslav Zach, mobil: 602465216, e-mail: zakom@seznam.cz

Antonín Talafous, mobil: 721871644, e-mail: telekomunikace@zakompisek.cz

SITUAČNÍ VÝKRES - POLYGON 2, list kladu P2-2





































LEGENDA

- | | | | |
|---|---|--|---|
|  | hranice zájmového území k vyjádření |  | nezaměřený průběh optického kabelu, HDPF trubky nebo soustředěná optická a metalická kabelu |
|  | NI přípojka, území s NI přípojkou CETIN |  | radové síť, ochranné písmo radové síť |
|  | zaměřený průběh metalického kabelu |  | nadzemní síť |
|  | zaměřený průběh optického kabelu, HDPF trubky nebo soustředěná optická a metalická kabelu |  | neprovozované síť |
|  | nezaměřený průběh metalického kabelu |  | podzemní síť cizí |
|  | nadzemní síť cizí |  | síť s NI |
-  kolektor, kabelovod

SITUAČNÍ VÝKRES - POLYGON 2, list kladu P2-3



LEGENDA

- | | | | |
|---|---|---|---|
|  | hranice zájmového území k vyjádření |  | nezaměřený průběh optického kabelu, MDG trasy |
|  | NI přípojka, území s NI přípojkou CETN |  | něbo soustředěný optického a metalického kabelu |
|  | zaměřený průběh metalického kabelu |  | radové síle, ochranné pásmo radové síle |
|  | nezaměřený průběh optického kabelu, MDG trasy |  | radové síle, ochranné pásmo radové síle |
|  | něbo soustředěný optického a metalického kabelu |  | radové síle, ochranné pásmo radové síle |
|  | nezaměřený průběh metalického kabelu |  | radové síle, ochranné pásmo radové síle |
|  | radové síle cizí |  | radové síle cizí |
|  | radové síle cizí |  | radové síle cizí |
|  | radové síle cizí |  | radové síle cizí |
|  | radové síle cizí |  | radové síle cizí |
|  | radové síle cizí |  | radové síle cizí |
|  | radové síle cizí |  | radové síle cizí |
|  | radové síle cizí |  | radové síle cizí |
|  | radové síle cizí |  | radové síle cizí |
|  | radové síle cizí |  | radové síle cizí |
|  | radové síle cizí |  | radové síle cizí |
|  | radové síle cizí |  | radové síle cizí |

SITUAČNÍ VÝKRES - POLYGON 3, list kladu P3-2















- LEGENDA
- | | |
|---|--|
| hranice stávajícího území k vyjádření | nezaměřený průběh optického kabelu, UPOZ: trubky |
| HN přípočka, území s HN přípočkou CETIN | rozvaděč, optická kabelová trasa |
| zaměřený průběh optického kabelu | radiové síť, ochranné pásmo radiové sítě |
| zaměřený průběh optického kabelu, UPOZ: trubky
nebo stávající radiové a optické kabelu | podzemní síť |
| nezaměřený průběh optického kabelu | nagracovaná síť |
| podzemní síť cizí | podzemní síť cizí |
| | síť s HN |
| | košektor, kabelovod |

SITUAČNÍ VÝKRES - POLYGON 3, list kladu P3-1



LEGENDA

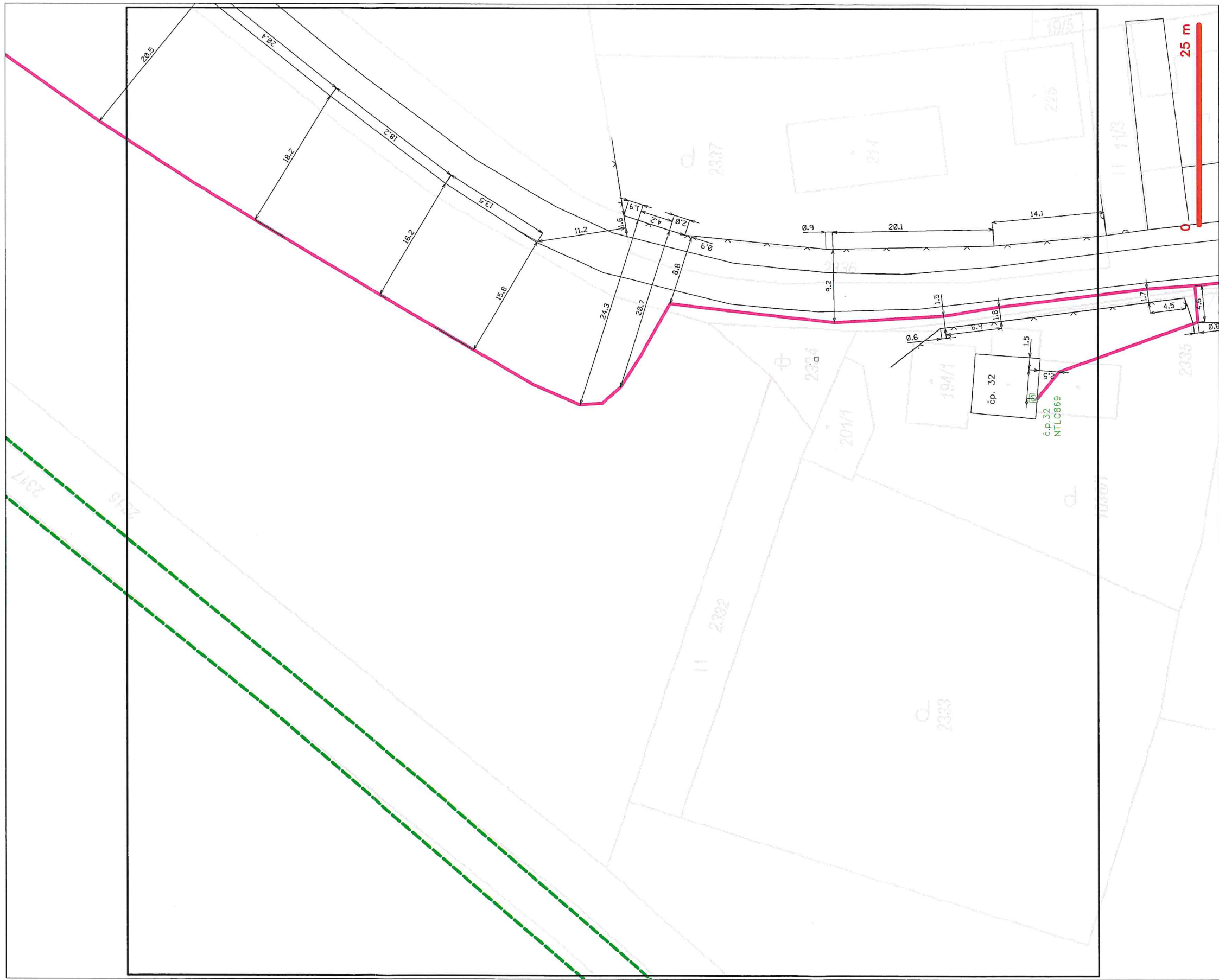
- | | | | |
|---|---|---|---|
|  | hranice zájmového území k vyjádření |  | nezamýšlený průběh optického kabelu, HDPE trubky nebo soustředěný optický a metalický kabel |
|  | HN přípojka, území s HN přípojkou CETIN |  | radlové síť, ochranné pásmo radlové síť |
|  | zamýšlený průběh metalického kabelu |  | nadzemní síť |
|  | zamýšlený průběh optického kabelu, HDPE trubky nebo soustředěný optický a metalický kabel |  | naprovozané síť |
|  | nezamýšlený průběh metalického kabelu |  | podzemní síť cizí |
|  | nadzemní síť cizí |  | síť s HN |

SITUAČNÍ VÝKRES - POLYGON 2, list kladu P2-5















- LEGENDA
- | | | | |
|---|---|---|---|
| — | hranice sídelního území k vyjádření | — | nezaměřený průběh optického kabelu, HDPE trubky |
| — | AN přípojka, území z AN přípojkou CETIN | — | nebo souběž průběh optického a metalického kabelu |
| — | zaměřený průběh metalického kabelu | — | radové síť, ochranné pásmo radové sítě |
| — | zaměřený průběh optického kabelu, HDPE trubky | — | radomní síť |
| — | nebo souběž průběh optického a metalického kabelu | — | naprogramované síť |
| — | nezaměřený průběh metalického kabelu | — | podzemní síť cív |
| — | radomní síť cív | — | síť s MN |
| — | | — | Kolektor, Kabeleved |


SITUAČNÍ VÝKRES - POLYGON 2, list kladu P2-4
















LEGENDA

- | | | | |
|---|--|--|--|
|  | hranice zájmového území k vyjádření |  | nezaměřený příbeh optického kabelu, HDPF, trubky |
|  | HN přípojka, území s HN přípojkou CETIN |  | radové síť, ochranné písmo radové síť |
|  | zaměřený příbeh metalického kabelu |  | podzemní síť cizí |
|  | nezaměřený příbeh optického kabelu, HDPF, trubky |  | podzemní síť cizí |
|  | nezaměřený příbeh metalického kabelu |  | síť s HN |
|  | podzemní síť cizí |  | kanalizace, kabelovod |

SITUAČNÍ VÝKRES - POLYGON 2, list kladu P2-1






- LEGENDA
- | | | | |
|---|--|---|--|
|  | hranice zájmového území k vyjádření |  | nezaměřený průběh optického kabelu, HDPG, trubky |
|  | HN přípojka, území s HN přípojkou CETIN |  | radiové síť, ochranné písmo radiové síť |
|  | zaměřený průběh metalického kabelu |  | radiové síť |
|  | nezaměřený průběh optického kabelu, HDPG, trubky |  | naprovozané síť |
|  | nezaměřený průběh metalického kabelu |  | podzemní síť cizí |
|  | radiové síť cizí |  | síť s HN |
-  kolektor, kanalizace

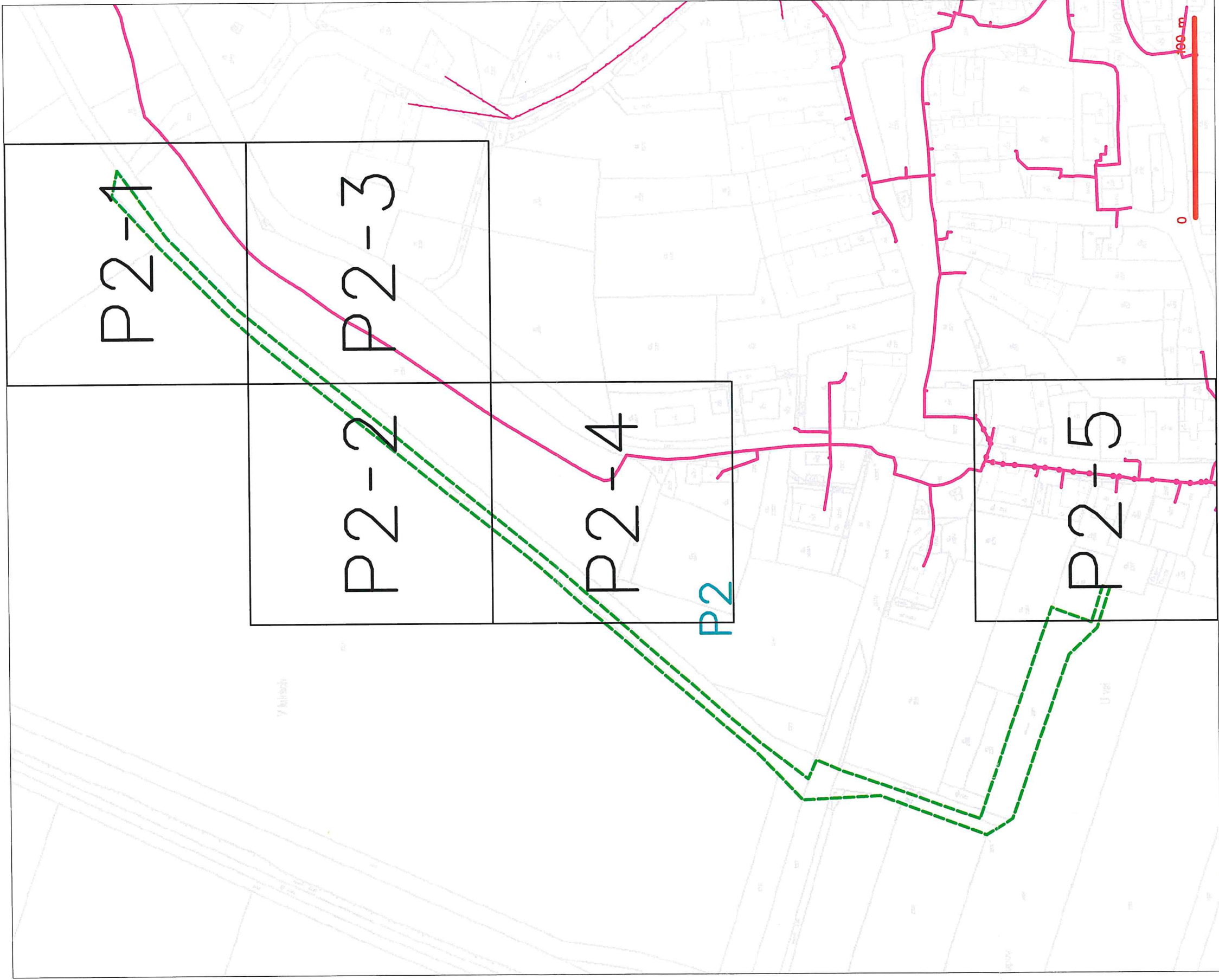
SITUAČNÍ VÝKRES - POLYGON 2



LEGENDA

- | | |
|--|--|
|  hranice zájmového území k vyjádření |  neorganizovaný průběh optického kabelu, VPDS trubky nebo soustavy optického a metalického kabelu |
|  NI přípojka, území s NI přípojkou CETN |  radové síť, ochranné pásmo radové síť |
|  zamýšlený průběh metalického kabelu |  nadzemní síť |
|  organizovaný průběh optického kabelu, VPDS trubky nebo soustavy optického a metalického kabelu |  napravná síť |
|  neorganizovaný průběh metalického kabelu |  podzemní síť cizí |
|  nadzemní síť cizí |  síť s NI |
| |  kolektor, kanálovod |


SITUAČNÍ VÝKRES - POLYGON 1





LEGENDA

- | | | | |
|---|---|---|---|
|  | hranice zájmového území k vyjádření |  | separující příčky optického kabelu, HPGF trubky |
|  | NM přípojka, území z NM přípojkou CETIN |  | mla soustředěná optického a metalického kabelu |
|  | zeměměřicí příčky metalického kabelu |  | radové síť, ochranné pásmo radové síť |
|  | zeměměřicí příčky optického kabelu, HPGF trubky |  | radové síť, ochranné pásmo radové síť |
|  | zeměměřicí příčky optického kabelu |  | radové síť, ochranné pásmo radové síť |
|  | zeměměřicí příčky metalického kabelu |  | radové síť, ochranné pásmo radové síť |
|  | zeměměřicí příčky optického kabelu |  | radové síť, ochranné pásmo radové síť |
|  | zeměměřicí příčky metalického kabelu |  | radové síť, ochranné pásmo radové síť |
|  | zeměměřicí příčky optického kabelu |  | radové síť, ochranné pásmo radové síť |
|  | zeměměřicí příčky metalického kabelu |  | radové síť, ochranné pásmo radové síť |

SITUAČNÍ VÝKRES - ZÁJMOVÉ ÚZEMÍ




CETIN a.s.
Českomoravská 2510/19, Libeň
190 00 Praha 9
DIČ: CZ0084063


Sweco Hydroprojekt a.s.

Ing. Veronika Janoušková
Táborská 940/31
140 00 Praha

Váš dopis značka / ze dne	Naše značka	Vyřizuje / linka / e-mail	Místo odeslání / dne
2020320754 25.11.2020	1303/20/KOC/Ha/11	Ing. Josef Hajný/ 381 107 202/ hajny@ceps.cz	Kočin / 22. 12. 2020

Vyjádření k existenci sítí

Název záměru – *Projektová dokumentace společná zařízení KOPÚ Malovice u Netolic, zpracování vodohospodářských realizačních projektů*

Vážená paní,

na základě Vaší žádosti Vám sdělujeme, že v místě uvažované akce / stavby se nenachází žádné vedení ani zařízení přenosové soustavy, ani jejich ochranné pásmo.

Z hlediska rozvojových zájmů naší společnosti bez připomínek.

S pozdravem



ČEPS, a.s.
Elektrárenská 774/2
101 52 Praha 10

13



Ing. Karel Čížek
vedoucí odboru
Správy energetického majetku a dokumentace – oblast Střed

Váš dopis Č.j.:

Ze dne:

11.11.2020

Číslo jednací:

O20070132700

Vyřizuje:

Ladislav Buriánek (A)

Tel.:

tel.: +420 387 761 521

Fax:

fax: +420 387 761 225

E-mail:

ladislav.burianek@cevak.cz

Datum:

11.11.2020

Sweco Hydroprojekt, a.s.

Táborská č.p. 940/31

140 00 Nusle

**Malovice u Netolic, parc. č. 3014, Společná zařízení KoPÚ Malovice u Netolic, Část 2.
- Zpracování vodohospodářských realizačních projektů , SO 101 a 102 (zákres sítí -
bez záměru napojení na vodohospodářské sítě)**

V přiložené situaci je zakresleno Vaše zájmové území. V zájmovém území neprovozuje společnost ČEVAK a.s. žádné sítě ani jiná zařízení.

Toto vyjádření společnosti ČEVAK a.s. má platnost 2 roky ode dne vydání.

S pozdravem

Ladislav Buriánek
referent vyjadřovací činnosti

Přílohy: Mapa_O20070132700.pdf

ČEVAK a.s.

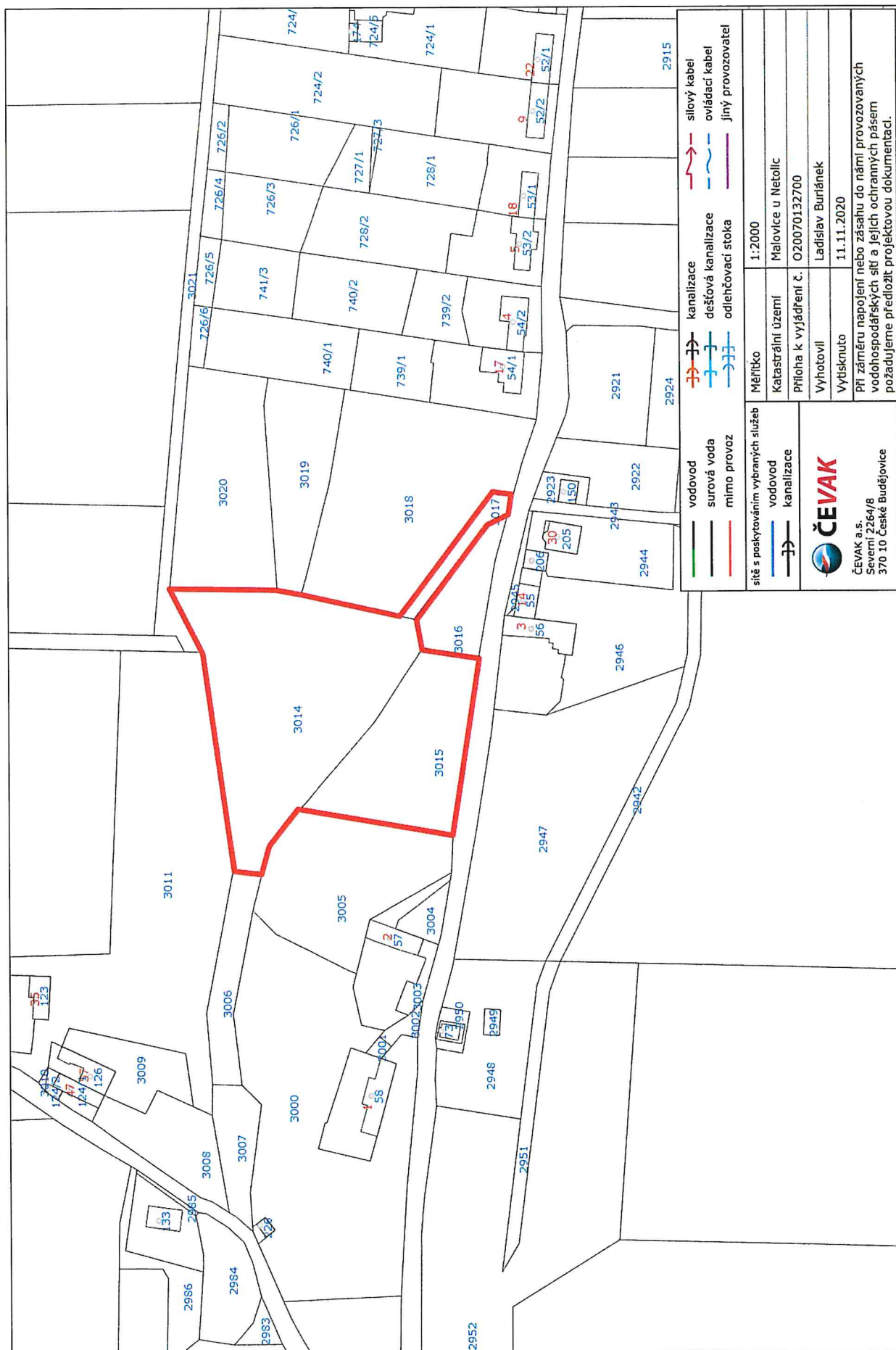
Severní 8/2264, 370 10 České Budějovice

IČ: 608 49 657 DIČ: CZ60849657

zapsaná v OR u KS Č. Budějovice

oddíl B, vložka 657

v. z.



Váš dopis Č.j.:

Ze dne:

Číslo jednací:

Vyřizuje:

Tel.:

Fax:

E-mail:

Datum:

11.11.2020

O20070132698

Ladislav Buriánek

tel.: +420 387 761 521

fax: +420 387 761 225

ladislav.burianek@cevak.cz

11.11.2020

Sweco Hydroprojekt, a.s.

Táborská č.p. 940/31

140 00 Nusle

**Malovice u Netolic, parc. č. 2310, Společná zařízení KoPÚ Malovice u Netolic, Část 2.
- Zpracování vodohospodářských realizačních projektů , SO 103 (zákres sítí - bez
záměru napojení na vodohospodářské sítě)**

V přiložené situaci je zakresleno Vaše zájmové území. V zájmovém území neprovozuje společnost ČEVAK a.s. žádné sítě ani jiná zařízení.

- V dosahu zájmového území se také nachází zařízení, vodohospodářské sítě, případně investiční záměr výstavby sítí v majetku a provozování Jihočeského vodárenského svazu - Vodárenská soustava (JVS). Žádosti o vyjádření v dotčeném území posílejte na adresu S.K. Neumanna 292/19, 370 01 České Budějovice, případně zadejte přes vyjadřovací portál na adrese <http://vyjadreni.jvs.cz/>.

Toto vyjádření společnosti ČEVAK a.s. má platnost 2 roky ode dne vydání.

S pozdravem

Ladislav Buriánek
referent vyjadřovací činnosti

Přílohy: Mapa_O20070132698.pdf

ČEVAK a.s.

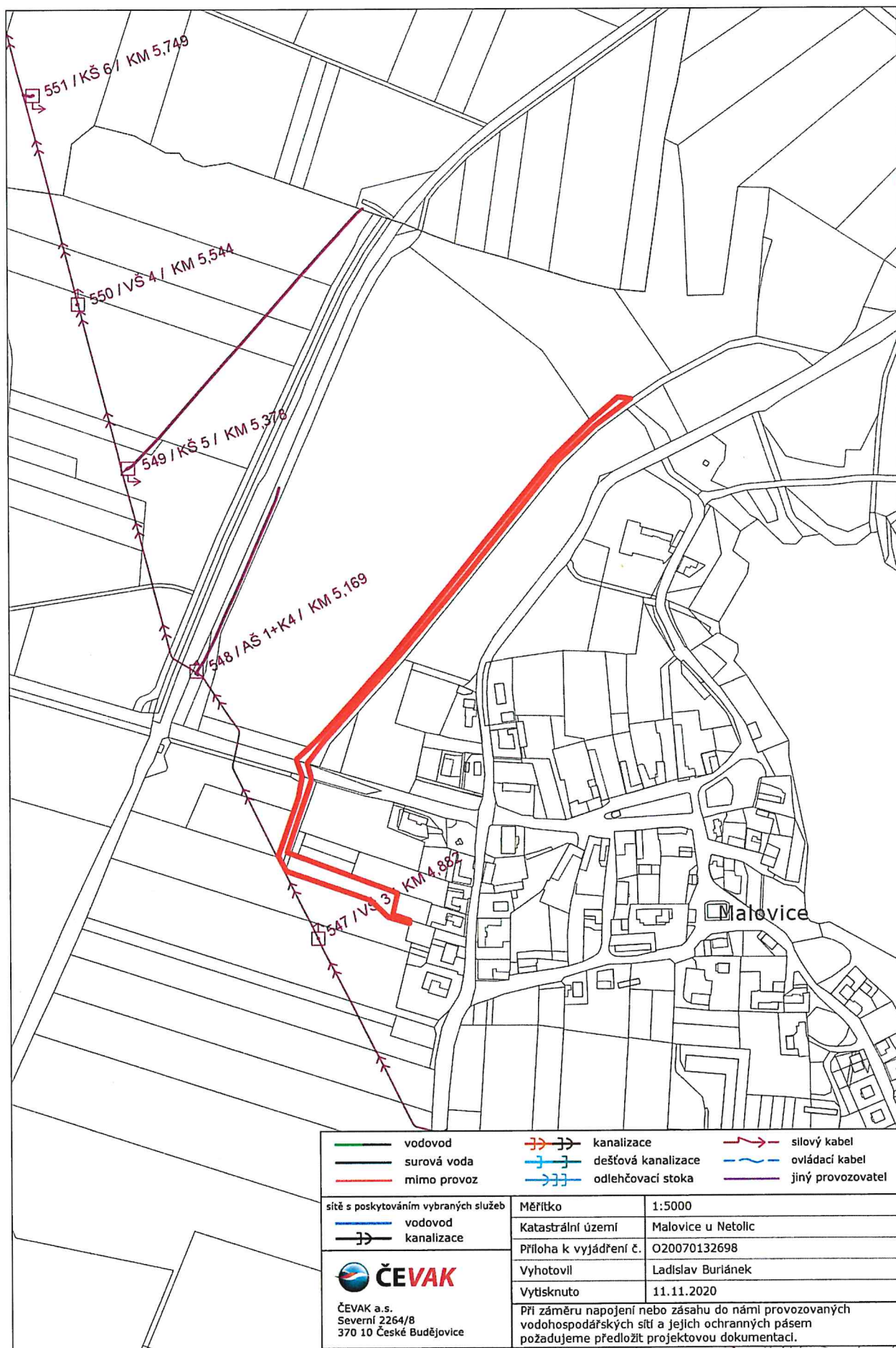
Severní 8/2264, 370 10 České Budějovice

IČ: 608 49 657 DIČ: CZ60849657

zapsaná v OR u KS Č. Budějovice

oddíl B, vložka 657

v. 2.



Váš dopis Č.j.:

Ze dne:

11.11.2020

Číslo jednací:

O20070132696

Vyřizuje:

Ladislav Buriánek (A)

Tel.:

tel.: +420 387 761 521

Fax:

fax: +420 387 761 225

E-mail:

ladislav.burianek@cevak.cz

Datum:

11.11.2020

Sweco Hydroprojekt, a.s.

Táborská č.p. 1140/39

140 00 Nusle

**Malovice u Netolic, parc. č. 3385, Společná zařízení KoPÚ Malovice u Netolic, Část 2.
- Zpracování vodohospodářských realizačních projektů , SO 104 (zákres sítí - bez
záměru napojení na vodohospodářské sítě)**

V přiložené situaci je zakresleno Vaše zájmové území. V zájmovém území neprovozuje společnost ČEVAK a.s. žádné sítě ani jiná zařízení.

- V dosahu zájmového území se také nachází zařízení, vodohospodářské sítě, případně investiční záměr výstavby sítí v majetku a provozování Jihočeského vodárenského svazu - Vodárenská soustava (JVS). Žádosti o vyjádření v dotčeném území posílejte na adresu S.K. Neumanna 292/19, 370 01 České Budějovice, případně zadejte přes vyjadřovací portál na adrese <http://vyjadreni.jvs.cz/>.

Toto vyjádření společnosti ČEVAK a.s. má platnost 2 roky ode dne vydání.

S pozdravem

Ladislav Buriánek
referent vyjadřovací činnosti

Přílohy: Mapa_O20070132696.pdf

ČEVAK a.s.

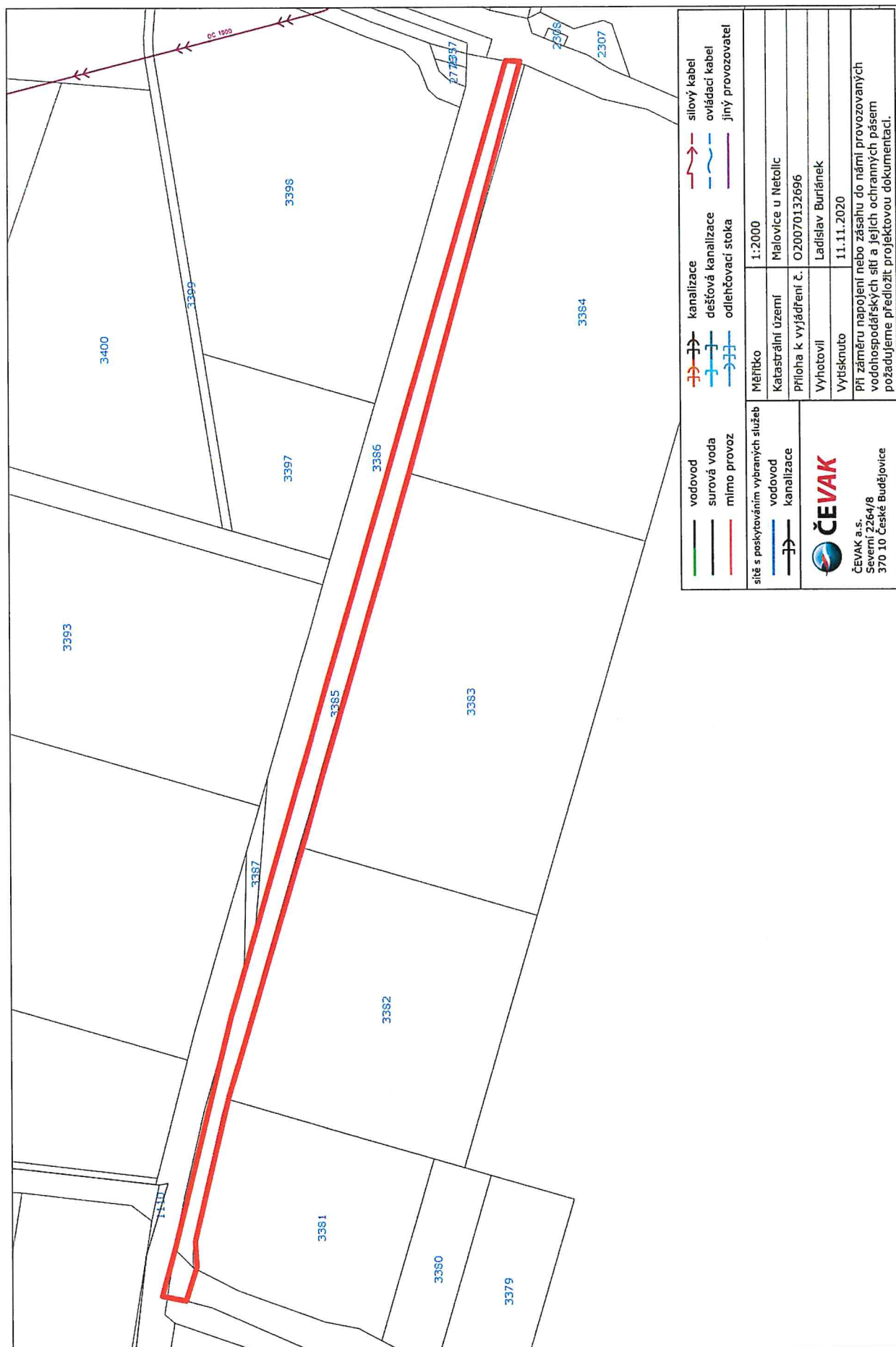
Severní 8/2264, 370 10 České Budějovice

IČ: 608 49 657 DIČ: CZ60849657

zapsaná v OR u KS Č. Budějovice

oddíl B, vložka 657

v. 2.



Váš dopis Č.j.:

Ze dne:

11.11.2020

Číslo jednací:

O20070132699

Vyřizuje:

Ladislav Buriánek

Tel.:

tel.: +420 387 761 521

Fax:

fax: +420 387 761 225

E-mail:

ladislav.burianek@cevak.cz

Datum:

11.11.2020

Sweco Hydroprojekt, a.s.

Táborská č.p. 940/31

140 00 Nusle

**Malovice u Netolic, parc. č. 2685, Společná zařízení KoPÚ Malovice u Netolic, Část 2.
- Zpracování vodohospodářských realizačních projektů , SO 105 (zákres sítí - bez
záměru napojení na vodohospodářské sítě)**

V přiložené situaci je zakresleno Vaše zájmové území. V zájmovém území neprovozuje společnost ČEVAK a.s. žádné sítě ani jiná zařízení.

Toto vyjádření společnosti ČEVAK a.s. má platnost 2 roky ode dne vydání.

S pozdravem

Ladislav Buriánek
referent vyjadřovací činnosti

Přílohy: Mapa_O20070132699.pdf

ČEVAK a.s.

Severní 8/2264, 370 10 České Budějovice

IČ: 608 49 657 DIČ: CZ60849657

zapsaná v OR u KS Č. Budějovice

oddíl B, vložka 657

v. z.

Sweco Hydroprojekt a.s.
Táborská 940 /31
14000 Praha

Váš dopis značky / ze dne	Naše značka	Vyřizuje	Místo odeslání / dne
0000085730 / 11.11.2020	UPTS/OS/260064/2020	Simona Hulíková	Praha / 11.11.2020

Věc: Vyjádření k existenci podzemních sítí spol. České Radiokomunikace, a.s.

Účel: Existence sítí

**Akce: PROJEKTOVÁ DOKUMENTACE SPOLEČNÁ ZAŘÍZENÍ KOPÚ MALOVICE U NETOLIC,
ZPRACOVÁNÍ VODOHOSPODÁŘSKÝCH REALIZAČNÍCH PROJEKTŮ**

K Vaší žádosti o vyjádření k existenci sítí Vám sdělujeme, že ve Vámi vyznačeném/řešeném území nedojde ke styku s žádným podzemním vedením/zařízením v naší správě.

S pozdravem

Za správnost:


České Radiokomunikace a.s.
Skokanská 2117/1
169 00 Praha 6
(53)

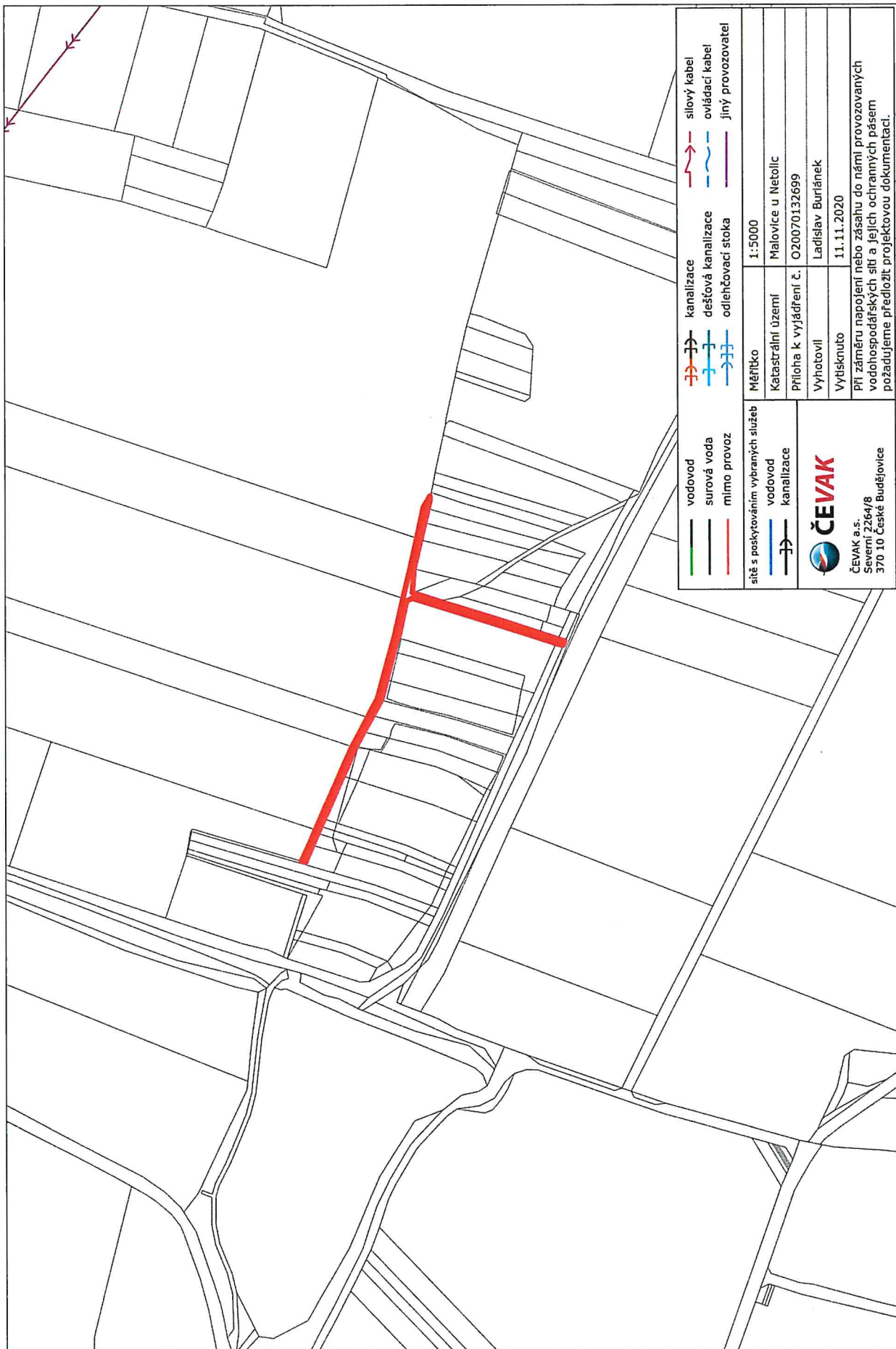
Simona Hulíková
Specialista ochrany sítě

Příloha: Daňový doklad


Platnost tohoto vyjádření je jeden rok od data vystavení, tj. do 11.11.2021

PIN: 6737

Úhradu částky za vyjádření provedte na účet Českých Radiokomunikací, a.s. Číslo účtu Českých Radiokomunikací, a.s. vč. variabilního symbolu naleznete na přiloženém Zjednodušeném daňovém dokladu.



síť s poskytováním vybraných služeb		Měřítko	1:5000
vodovod		Katastrální území	Malovice u Netolic
surová voda		Příloha k vyjádření č.	O20070132699
mimo provoz		Vyhotovil	Ladislav Buriánek
		Vytisknuto	11.11.2020
		při záměru napojení nebo zásahu do naší provozovaných vodoхозяйských sítí a jejich ochranných pásem požadujeme předložit projektovou dokumentaci.	

	ČEVAK a.s. Severní 2264/8 370 10 České Budějovice
---	---



ČEVAK a.s.
Severní 2264/8
370 10 České Budějovice



E.ON Distribuce, a.s., F. A. Gerstnera 2151/6, 370 01 České Budějovice

Sweco Hydroprojekt a.s.
Ing Veronika Janoušková
Táborská 940/31
14000 Praha

Písek 11.11.2020

Vyjádření o existenci zařízení distribuční soustavy (elektrická síť) ve vlastnictví E.ON Distribuce, a.s. a podmínkách práce v jeho blízkosti.

Investor stavby: Sweco Hydroprojekt a.s.
Název stavby: PROJEKTOVÁ DOKUMENTACE SPOLEČNÁ
ZAŘÍZENÍ KOPŮ MALOVICE U NETOLIC,
ZPRACOVÁNÍ VODOHOSPODÁŘSKÝCH
REALIZAČNÍCH PROJEKTŮ
Místo stavby: KÚ Podeřiště (691241), Malovice u Netolic
(691224), žadatelem vyznačené zájmové území

Toto vyjádření slouží pro informaci o stávajícím elektrickém zařízení distribuční soustavy vlastněném a provozovaném společností E.ON Distribuce, a.s. a není vyjádřením pro územní a stavební řízení. Pro získání vyjádření k územnímu a stavebnímu řízení, prosím, postupujte dle níže uvedených bodů. Kontakty na správce zařízení jsou uvedeny v závěru tohoto vyjádření.

V zájmovém území výše uvedené stavby se nachází:

Nadzemní vedení NN

Dovolte, abychom Vás upozornili, že dotčené venkovní elektrické vedení je provozováno ve veřejném zájmu a chráněno zákonem. Při provádění stavebních prací a následně při užívání hotové stavby je proto nutné zajistit, aby nedošlo k jeho poškození ani k ohrožení jeho bezpečného a spolehlivého provozu zejména tím, že zajistíte:

1. Zpracování podmínek uvedených v tomto vyjádření a zakreslení trasy vedení vyskytujícího se v zájmovém území do projektové dokumentace s podrobným zákresem a okótováním umístění stavby.
2. Předložení projektové dokumentace se zpracovanými podmínkami správci zařízení k vydání souhlasu s činností a stavbou v blízkosti

E.ON Distribuce, a.s.

Poskytování informací k sítím
Vrcovická 2297
397 01 Písek
www.eon-distribuce.cz.cz

Martina Nováková
T +420-38253-4541
martina.novakova2@eon.cz

Naše značka
M18391-26080503

Sídlo společnosti:
F.A. Gerstnera 2151/6
České Budějovice 7
370 01 České Budějovice
Společnost je zapsána
v Obchodním rejstříku
vedeném Krajským soudem
v Českých Budějovicích,
oddíl B., vložka 1772
IČ: 28085400

Číslo žádosti: 26080503



zařízení distribuční soustavy. Žádost o souhlas s činností a stavbou v blízkosti zařízení je možné podat elektronickým způsobem na www.eon-distribuce.cz → **Souhlas s činností a stavbou v blízkosti zařízení.**

3. Při provádění stavebních prací nesmí dojít k poškození a znepřístupnění zařízení distribuční soustavy.
4. Provádění stavebních prací v blízkosti venkovního elektrického vedení přináší zvýšené riziko ohrožení života nebo zdraví elektrickým proudem a zvýšené riziko poškození majetku. Při provádění stavby je povinností všech zúčastněných osob zajistit dodržování požadavků bezpečnosti a ochrany zdraví při práci, což mj. stanovuje Stavební zákon č. 183/2006 Sb., Zákon o BOZP č. 309/2006 Sb., a nařízení vlády č. 591/2006 Sb.. Z tohoto důvodu je nutné, abyste zajistili:
 - a. Provádění výkopových prací v blízkosti nadzemního vedení NN tak, aby nedošlo k narušení jejich stability a uzemňovací soustavy, nebo nebyl jinak ohrožen provoz tohoto zařízení a bezpečnost osob.
 - b. Dodržování platných ustanovení norem stanovujících podmínky pro práci v blízkosti elektrických vedení ČSN EN 50 110-1 a PNE 33 3302, zvláště pak minimální dovolené vzdálenosti od vedení:

Vybrané vzdálenosti/provedení vodičů	Holé vodiče	Izolované vodiče
Nad budovami		
Nad neschůdnými částmi (sklon > 15°), vzdorující ohni	0,5 m	0,3 m
Nad schůdnými částmi (sklon ≤ 15°), vzdorující ohni	4 m	3 m
Na budovách		
K budovám a jejich částem nebo vybavením	0,2 m	0,1 m
Kolem zedních oken		
Před oknem (pouze stávající vedení)	2 m	1 m
Nad oknem	0,2 m	0,2 m
Vedle okna	0,5 m	0,5 m
Pod oknem	1 m	1 m
Kolem střešních oken		
Před oknem	3 m	2 m
Nad oknem	1 m	1 m
Vedle okna	1 m	1 m
Pod oknem	1 m	1 m

5. Výsledná stavba musí splňovat obecné požadavky na výstavbu a nesmí svým stavem ohrožovat životy, zdraví, bezpečnost nebo majetek třetích osob. **Upozorňujeme, že pokud nebudou dodrženy výše uvedené vzdálenosti od venkovního elektrického vedení, půjde o porušení těchto obecných požadavků, což v krajním**



případě může znamenat i nemožnost užívání stavby nebo nařízení odstranění stavby dle Stavebního zákona 183/2006 Sb.

6. Ohlášení jakéhokoliv poškození distribučního a sdělovacího zařízení na telefonním čísle Poruchové služby **800 22 55 77**.

Kontakty správců zařízení:

VN+NN

Regionální správa, Jaromír Bžoch,
tel.: 38834-4630,
email: jaromir.bzoch@eon.cz

Vyjádření má platnost do 11.11.2022.

Upozorňujeme na možnou polohovou odchylku vedení v přiložené situaci s informativním zákresem sítí.

Do přiložené a námi orazítkované situace jsme **informativně** zakreslili:

- zeleně čárkovaně nadzemní vedení NN

Ke všem dalším souvisejícím jednáním předložte, prosím, toto vyjádření.

Vyjádření nenahrazuje a neuvádí připojovací podmínky. V případě, že požadujete připojení nového odběrného místa můžete podat žádost elektronicky na www.eon-distribuce.cz.

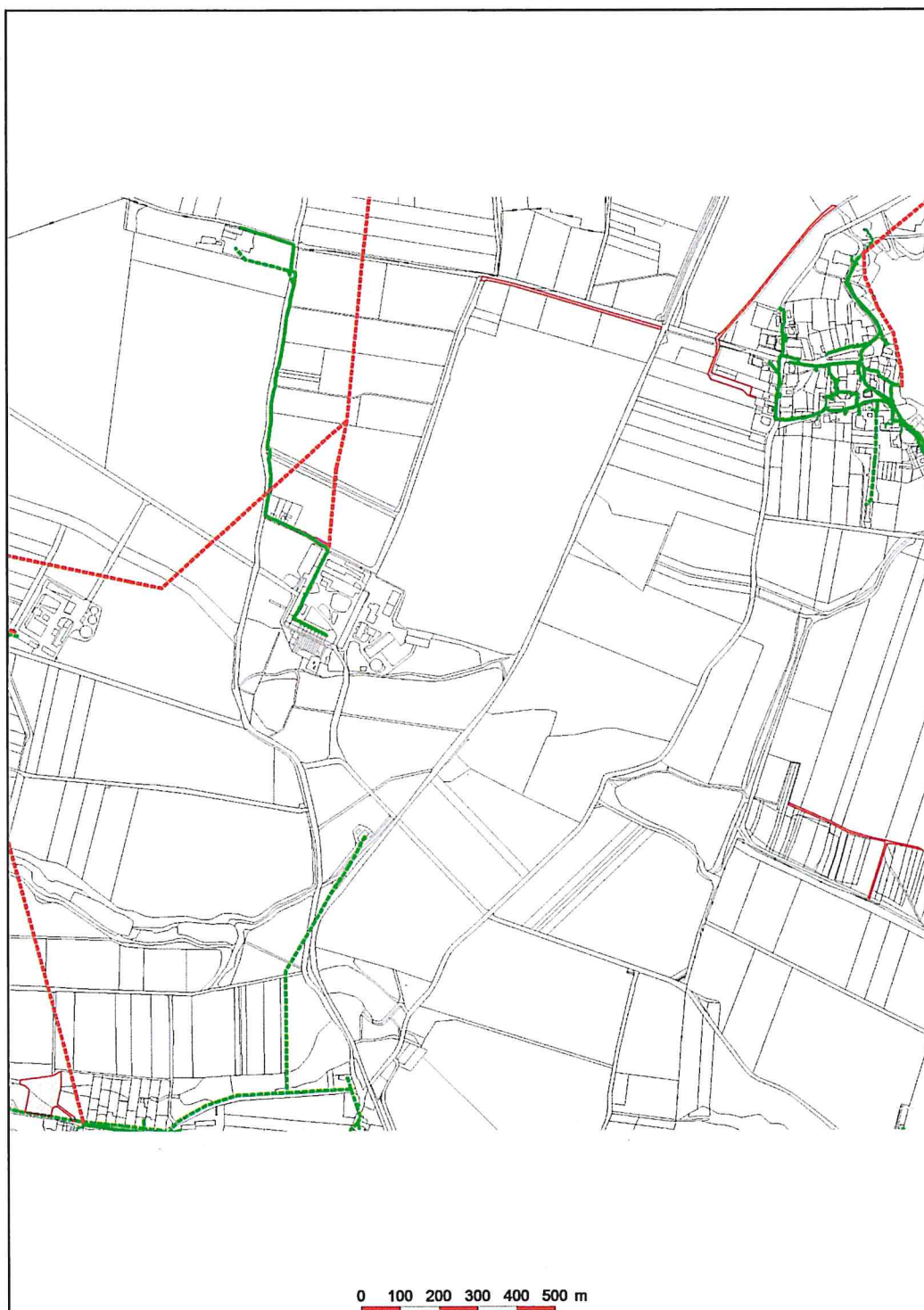
S přátelským pozdravem

E.ON Distribuce, a.s.

E.ON Distribuce, a.s.
F. A. Gerstnera 2151/6
České Budějovice 7
370 01 České Budějovice

Příloha: Orazítkovaná situace s informativním zákresem sítí

Informativní zákres sítí **elektro** k žádosti 26080503



Datum 11.11.2020

e-on

E.ON Distribuce, a.s.

F. A. Gerstnera 2151/6

České Budějovice 7

370 01 České Budějovice



EG.D, a.s., Lidická 1873/36, Černá Pole, 602 00 Brno

Sweco Hydroprojekt a.s.
Ing Veronika Janoušková
Táborská 940/31
14000 Praha

Prachatice, 17.03.2021

EG.D, a.s.
Regionální správa Písek
Krumlovská 1376
383 01 Prachatice
www.egd.cz

Jaromír Bžoch
T +420-38834-4630
jaromir.bzoch@egd.cz

Naše značka
J13612-27031177

Vyjádření k žádosti o souhlas se stavbou a činností v ochranném pásmu zařízení distribuční soustavy (elektrická síť) ve vlastnictví EG.D, a.s.

Toto vyjádření slouží pro potřeby řádného umístění, výstavby a užívání stavby a je vyjádřením pro územní a stavební řízení.

Předložili jste nám žádost o vyjádření ke stavbě a činnosti v ochranném pásmu:

Nadzemní vedení VN

Název stavby: PROJEKTOVÁ DOKUMENTACE SPOLEČNÁ
ZAŘÍZENÍ KOPÚ MALOVICE U NETOLIC,
ZPRACOVÁNÍ VODOHOSPODÁŘSKÝCH
REALIZAČNÍCH PROJEKTŮ
Místo stavby: KÚ Podeřiště (691241), Malovice u Netolic (691224),
žadatelem vyznačené zájmové území

Souhlasíme s provedením výše uvedené akce v ochranném pásmu zařízení distribuční soustavy při splnění těchto podmínek:

1. V ochranných pásmech (dále jen OP) zařízení distribuční soustavy budou při realizaci stavby/činnosti dle uděleného souhlasu dodrženy podmínky dle § 46 odst. 8 zákona č. 458/2000 Sb., v platném znění, kde se konstatuje, že v OP těchto zařízení je zakázáno pod písmeny:
 - c) provádět činnosti, které by mohly ohrozit spolehlivost a bezpečnost provozu těchto zařízení nebo ohrozit život, zdraví či majetek osob
 - d) provádět činnosti, které by znemožňovaly nebo podstatně znesnadňovaly přístup k těmto zařízením.
2. Zakreslení trasy nadzemního i podzemního vedení, vyskytujícího se v zájmovém území, do všech vyhotovení prováděcí dokumentace a jeho vyznačení dobře viditelným způsobem přímo v terénu. Jedná se zejména o místa křížení či souběhu trasy vedení s trasou pohybu mechanizace, s trasou vedení výkopů a podobně tak, aby pracující na staveništi byli o hranicích ochranného pásma trvale informováni.

Sídlo společnosti:
Lidická 1873/36
Černá Pole
602 00 Brno
Společnost je zapsána
v Obchodním rejstříku
vedeném Krajským soudem
v Brně, v oddílu B, vložce 8477
IČ: 280 85 400
DIČ: CZ28085400

- ✓ 3. Objednání přesného vytyčení distribuční sítě (trasy kabelu) v terénu, a to nejméně 14 dnů před zahájením prací v blízkosti podzemního kabelového vedení. V případě, že nebude možné trasu kabelu bezpečně určit pomocí vytyčovacího zařízení, je investor zemních prací povinen pro jednoznačné stanovení jeho polohy provést na určených místech a v nezbytném rozsahu ruční odkrytí kabelu podle pokynů technika EG.D, a.s. (dále jen EGD). **Vytyčení kabelů VN, NN zajistí Zdeněk Mottl, tel.: 38911-2075, mail: zdenek.mottl@egd.cz.**
- ✓ 4. Provádění zemních prací v ochranném pásmu kabelového vedení výhradně klasickým ručním náradím bez použití jakýchkoli mechanismů s nejvyšší opatrností, nebude-li provozovatelem zařízení stanoveno jinak.
- ✓ 5. Vhodné zabezpečení obnaženého kabelu (podložení, vyvěšení, ...), aby nedošlo k jeho poškození poruchou nebo nepovolanou osobou a označení výstražnými tabulkami bude provedeno podle pokynů technika EGD. Další podmínky pro zabezpečení našeho zařízení si vyhradujeme při vytyčení nebo po jeho odkrytí.
- ✓ 6. ✓ Vyřešení způsobu provedení souběhů a křížení výše zmíněné akce s rozvodným zařízením musí odpovídat příslušným ČSN.
- ✓ 7. Přizvání technika EGD ke kontrole křížovatek a souběhů před záhozem výkopu. O kontrole bude proveden zápis do montážního nebo stavebního deníku. Při nedodržení této podmínky budou poruchy, vzniklé na zařízení, odstraňovány na náklady investora stavby.
- ✓ 8. Po dokončení musí stavba z pohledu ochrany před provozními a poruchovými vlivy distribuční soustavy odpovídat příslušným normám, zejména PNE 33 3301, PNE 33 3302, PNE 34 1050, ČSN EN 50 341-1, PNE 33 0000-1, ČSN EN 50 522, ČSN EN 61 936-1, ČSN 73 6005.
- 9. Po dokončení stavby připomínáme, že v OP distribučního zařízení je dále zakázáno:
 - a) zřizovat bez souhlasu vlastníka těchto zařízení stavby či umisťovat konstrukce a jiná podobná zařízení, jakož i uskladňovat hořlavé a výbušné látky
 - b) provádět bez souhlasu jeho vlastníka zemní práce
 - c) u nadzemního vedení nechávat růst porosty nad výšku 3 m
 - d) u podzemního vedení vysazovat trvalé porosty a přejíždět vedení mechanizmy o celkové hmotnosti nad 6 t.
- ✓ 10. V projektové dokumentaci a při stavbě budou respektovány podmínky uvedené ve vyjádření č. 26080503, s platností do 11.11.2022, o existenci zařízení distribuční soustavy ve vlastnictví a provozování EGD a podmínkách práce v jeho blízkosti.
- ✓ 11. Veškerá stavební činnost v OP distribučního a sdělovacího zařízení bude před jejím zahájením konzultována s příslušným správcem zařízení (kontakty na správce zařízení jsou uvedeny v závěru tohoto vyjádření), který stanoví bezpečnostní opatření pro práce v OP příslušného



E.ON Distribuce, a.s., F. A. Gerstnera 2151/6, 370 01 České Budějovice

Sweco Hydroprojekt a.s.
Ing Veronika Janoušková
Táborská 940/31
14000 Praha

Písek 11.11.2020

Vyjádření o existenci zařízení distribuční soustavy (plyn) ve vlastnictví E.ON Distribuce, a.s.

Investor stavby: Sweco Hydroprojekt a.s.
Název stavby: PROJEKTOVÁ DOKUMENTACE SPOLEČNÁ
ZAŘÍZENÍ KOPŮ MALOVICE U NETOLIC,
ZPRACOVÁNÍ VODOHOSPODÁŘSKÝCH
REALIZAČNÍCH PROJEKTŮ
Místo stavby: KÚ Podeřiště (691241), Malovice u Netolic
(691224), žadatelem vyznačené zájmové území

Toto vyjádření slouží pro informaci o stávajícím zařízení distribuční soustavy plynu vlastněném a provozovaném společností E.ON Distribuce, a.s. a je vyjádřením pro územní a stavební řízení.

V zájmovém území se nenachází žádné plynárenské zařízení ve vlastnictví E.ON Distribuce, a.s.

Vyjádření má platnost do 11.11.2022.

S přátelským pozdravem

E.ON Distribuce, a.s.



E.ON Distribuce, a.s.
F. A. Gerstnera 2151/6
České Budějovice 7
370 01 České Budějovice

Příloha: Orazítkovaná situace s informativním zákresem sítí

E.ON Distribuce, a.s.
Poskytování informací k sítím
Vrcovická 2297
397 01 Písek
www.eon-distribuce.cz

Martina Nováková
T +420-38253-4541
martina.novakova2@eon.cz

Naše značka
M18391-26080503

Sídlo společnosti:
F.A. Gerstnera 2151/6
České Budějovice 7
370 01 České Budějovice
Společnost je zapsána
v Obchodním rejstříku
vedeném Krajským soudem
v Českých Budějovicích,
oddíl B., vložka 1772
IČ: 28085400

rozvodného zařízení dle platné ČSN EN 50 110-1.

12. Veškeré práce s mechanizací, jejichž části se za provozu mohou přiblížit k vodičům v OP nadzemního vedení 22 kV a výkopové práce v OP podzemního vedení 22 kV, je nutno provádět za beznapětového stavu vedení a vypnutí objednejte nejméně 25 kalendářních dnů předem. Práce s mechanizací v OP vedení 110 kV je nutno provádět za beznapětového stavu vedení a vypnutí objednejte nejpozději do 10. dne předchozího měsíce.

Kontakty správců zařízení:

VN+NN:

Regionální správa, Jaromír Bžoch, tel.: 38834-4630,
mail: jaromir.bzoch@egd.cz

V případě nedodržení podmínek, stanovených v tomto vyjádření, nedodržení vzdáleností a dalších ustanovení souvisejících norem a právních předpisů, v platném znění, nesouhlasíme po ukončení stavby s její kolaudací.

S přátelským pozdravem

EG.D, a.s.



eg·d

EG.D, a.s.

Lidická 1873/36, Černá Pole, 602 00 Brno

001

Informativní zákres sítě **plynu** k žádosti 26080503



Datum 11.11.2020

e-on

E.ON Distribuce, a.s.
F. A. Gerstnera 2151/6
České Budějovice 7
370 01 České Budějovice

Dobrý den,
k lokalitám Vašich záměrů s názvem akce Projektová dokumentace společná zařízení KOPÚ
Malovice u Netolic, zpracování vodohospodářských realizačních objektů sdělujeme, že se zde nachází
naš vodovod.

Pro hrubou orientaci zasílám ortofoto s jeho vyznačením.

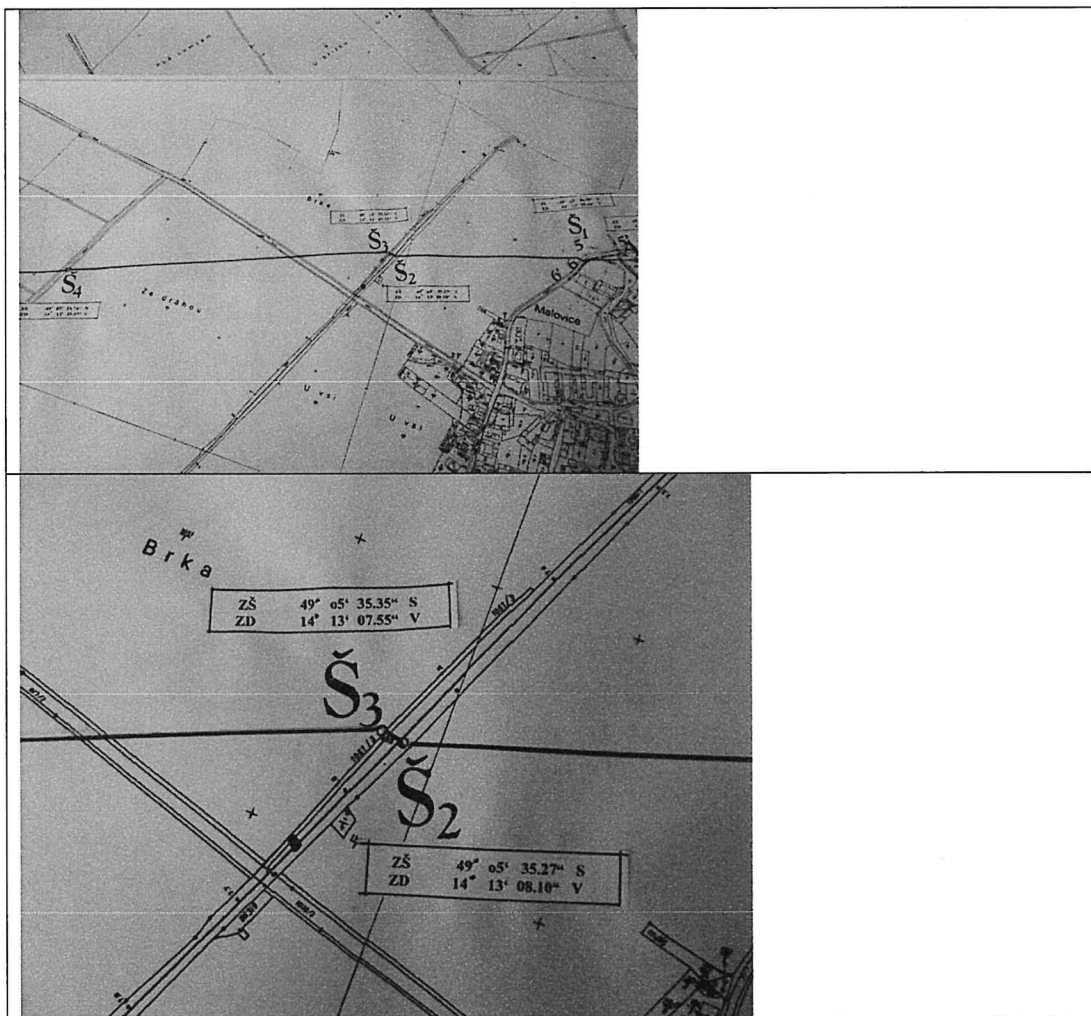
Dále jsem nafotil z projektu souřadnice jednotlivých šachet, které tvoří trasu vodovodu.
Vodovod není opatřen vodícím drátem a nelze tak přesně jednoduše vytrasovat.

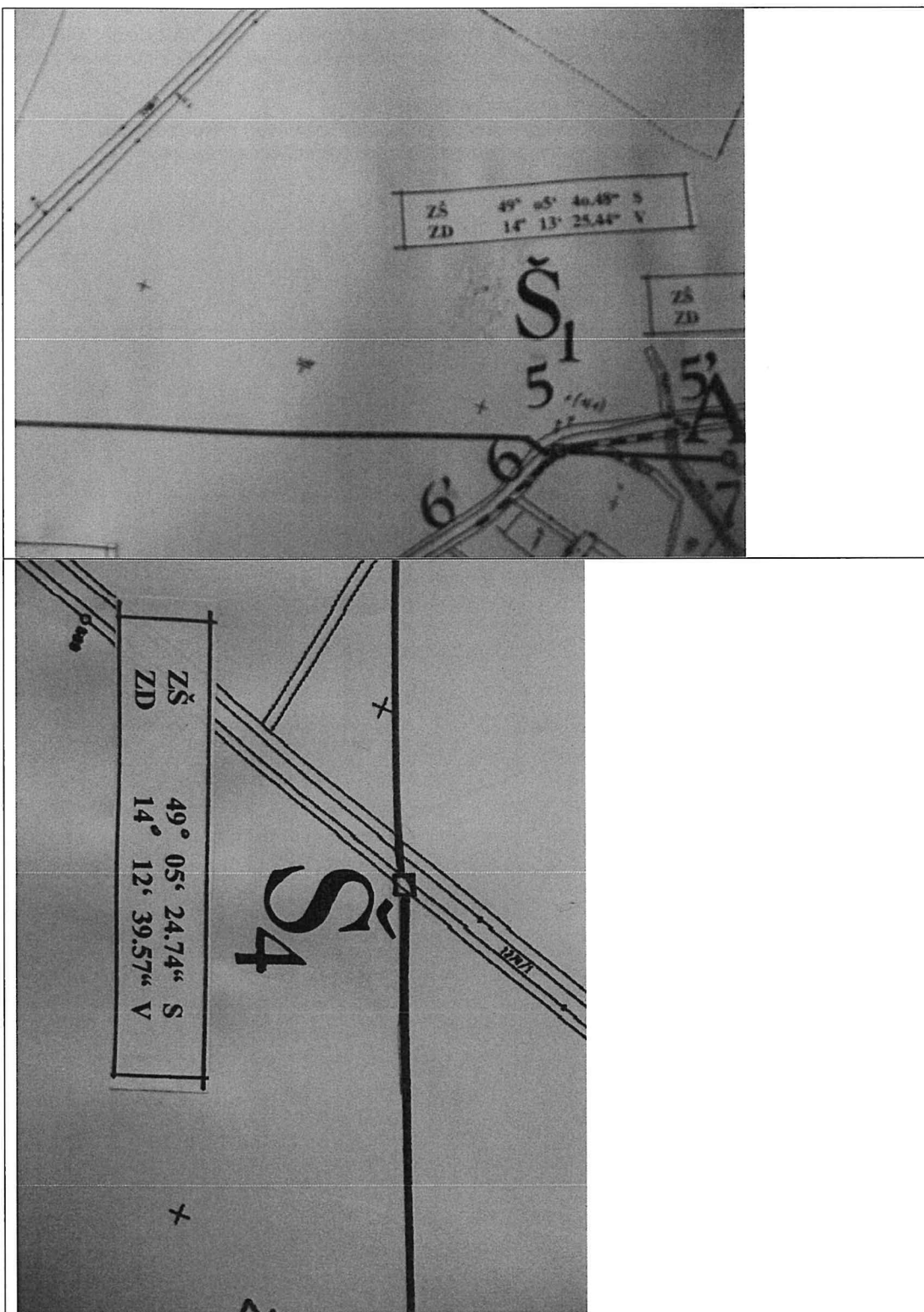
Kdyby bylo potřeba něco ještě doplnit, napište či zavolejte.

S pozdravem

Ing. Bláha (tel. 734579854)

ZEAS AGRO a.s. RÁBÍN







Sweco Hydroprojekt, a.s.
Ing Veronika Janoušková
Táborská 31
140 16 Praha

Naše značka:
10668/20/OVP/N

Datum:
11.11.2020

**Toto vyjádření je vydáváno ve smyslu zákona č. 458/2000 Sb. a zákona č. 183/2006 Sb.,
má platnost 2 roky od data jeho vydání.**

**Věc: PROJEKTOVÁ DOKUMENTACE SPOLEČNÁ ZAŘÍZENÍ KOPÚ MALOVICE U NETOLIC,
ZPRACOVÁNÍ VODOHOSPODÁŘSKÝCH REALIZAČNÍCH PROJEKTŮ**

okres: Prachatice
k.ú.: Malovice u Netolic

**NEZASAHUJE do bezpečnostního pásma VTL plynovodu a ochranného pásma
telekomunikačního vedení NET4GAS, s.r.o.**

V další korespondenci uvádějte vždy číslo našeho vyjádření.

NET4GAS, s.r.o.
Na Hřebenech II 1718/8, P.O.BOX 22
140 21 Praha 4 - Nusle
IČ: 27260364
DIČ: CZ27260364 (43)

Aleš Novák
Manažer, Dokumentace soustavy

Žádosti o vyjádření k VTL plynovodům a telekomunikačnímu vedení NET4GAS, s.r.o. zasílejte pomocí
elektronické podatelny: www.net4gas.cz (Přepavní soustava - Žádost o vyjádření).



Příloha k vyjádření: 10668/20/OVP/N

Seznam souřadnic předmětu vyjádření:

Souřadnice jsou uvedeny v souřadnicovém systému jednotné trigonometrické sítě katastrální (S-JTSK).

Polygon č. 1 / 4

Y [m]	X [m]
773055.409	1150505.181
773037.594	1150507.826
773017.838	1150511.354
772983.619	1150519.292
772928.723	1150535.975
772877.217	1150551.144
772800.488	1150573.457
772587.058	1150635.899
772585.999	1150644.365
772740.163	1150598.857
772884.449	1150555.465
772981.110	1150527.596
773034.380	1150514.191
773044.257	1150515.954
773057.663	1150513.485

Polygon č. 2 / 4

Y [m]	X [m]
772357.400	1150814.051
772351.755	1150792.885
772452.297	1150756.549
772433.247	1150684.935
772437.833	1150669.060
772419.841	1150645.424
772342.230	1150559.346
772199.708	1150384.721

Y [m]	X [m]
772163.725	1150349.796
772128.094	1150323.338
772140.089	1150322.632
772167.605	1150345.563
772203.589	1150380.135
772264.266	1150454.924
772332.705	1150539.238
772353.872	1150564.638
772424.427	1150644.013
772436.069	1150654.243
772446.652	1150666.238
772442.066	1150682.113
772447.005	1150706.454
772451.238	1150718.802
772466.055	1150758.665
772459.352	1150772.424
772377.861	1150801.351
772362.338	1150815.815
772341.877	1150823.224

Polygon č. 3 / 4

Y [m]	X [m]
772262.566	1151877.296
772150.030	1151927.038
772109.460	1151949.263
772047.019	1151967.255
772010.330	1151976.074
772056.544	1152123.535
772053.016	1152126.004
772006.449	1151979.602
771985.283	1151980.660
771914.022	1151997.593
771924.252	1151990.538
772010.330	1151971.135
772046.313	1151963.374
772105.580	1151947.146
772151.794	1151920.335
772262.566	1151872.357

Polygon č. 4 / 4

Y [m]	X [m]
774258.356	1152591.794
774176.511	1152580.152
774150.759	1152566.746
774151.464	1152607.316
774152.875	1152616.841
774161.695	1152653.177
774113.011	1152690.571
774115.481	1152697.274
774123.242	1152695.510
774126.064	1152686.691
774161.695	1152659.527
774172.983	1152662.349
774177.922	1152682.810
774247.067	1152672.580
774234.720	1152615.430
774247.067	1152604.494
774260.120	1152600.966

Dobrý den,

Za společnost Solar 1 s.r.o. Vám mohu potvrdit, že v zájmovém území nevlastníme žádná technická zařízení ani inženýrské sítě.

S pozdravem



Ing. Stanislav Staněk
Manažer provozu FVE

Tel.: +420 277 007 736 | M: +420 724 486 346 | Fax: + 420 224 833 017 | Email: stanislav.stanek@energy21.cz
International Business Center (IBC) | Pobřežní 620/3 | 186 00 Praha 8

ENERGY 21 a.s. | Pobřežní 620/3 | 186 00 Praha 8 | Česká republika | info@energy21.cz | www.energy21.cz

Dobrý den,

Za společnost Solar 5 s.r.o. Vám mohu potvrdit, že v zájmovém území nevlastníme žádná technická zařízení ani inženýrské sítě.

S pozdravem



Ing. Stanislav Staněk
Manažer provozu FVE

Tel.: +420 277 007 736 | M: +420 724 486 346 | Fax: + 420 224 833 017 | Email: stanislav.stanek@energy21.cz
International Business Center (IBC) | Pobřežní 620/3 | 186 00 Praha 8

ENERGY 21 a.s. | Pobřežní 620/3 | 186 00 Praha 8 | Česká republika | info@energy21.cz | www.energy21.cz



PRO SPOLEČNÉ ZÁŽITKY

Vyřizuje: Dundáček Petr
E-mail: petr.dundacek@t-mobile.cz

Sweco Hydroprojekt a.s.
Ing Veronika Janoušková
Táborská 940/31
14000 Praha

Naše značka: E48095/20

V Praze dne: 18.11.2020

Vyjádření a stanovení podmínek pro udělení souhlasu s umístěním stavby v ochranném pásmu sítě technické infrastruktury (TI) společnosti T-Mobile Czech Republic a.s.

Vydané podle § 101 ZÁKONA Č. 127/2005 Sb., o elektronických komunikacích a o změně některých souvisejících zákonů (zákon o elektronických komunikacích – dále jen ZEK), ve znění pozdějších předpisů a §161 zákona č. 183/2006 Sb., o územním plánování a stavebním řádu (stavební zákon) či dle dalších příslušných právních předpisů

Věc: PROJEKTOVÁ DOKUMENTACE SPOLEČNÁ ZAŘÍZENÍ KOPÚ MALOVICE U NETOLIC, ZPRACOVÁNÍ VODOHOSPODÁŘSKÝCH REALIZAČNÍCH PROJ

Stupeň: Prověření existence sítě

Na základě předložených projektových podkladů dáváme **souhlasné stanovisko k vydání Územního souhlasu / rozhodnutí (Stavebního povolení) a následně souhlas s realizací stavby.**

Dle předložených dokladů nedojde ke kolizi s technickou infrastrukturou společnosti **T-Mobile Czech Republic a.s.**

Toto stanovisko má platnost 1 rok.

Vydané stanovisko nelze prodloužit. Po uplynutí platnosti zadejte žádost o nové stanovisko.

T-Mobile
T-Mobile Czech Republic a.s.
Tomčikova 2144/1
148 00 Praha 4
IČ 649 49 681, DIČ CZ64949681

.....
Ochrana sítí

Technologický úsek

V případě doplňujících dotazů vždy uvádějte v „Předmětu“ e-mailu číslo jednací.



Příloha č. 1

Rekapitulace žádosti o vyjádření k existenci sítě elektronických komunikací

Číslo žádosti: E48094/20
Název stavby /akce: PROJEKTOVÁ DOKUMENTACE SPOLEČNÁ ZAŘÍZENÍ KOPÚ MALOVICE U NETOLIC,
ZPRACOVÁNÍ VODOHOSPODÁŘSKÝCH REALIZAČNÍCH PROJ
Datum podání žádosti: 11.11.2020
Důvod žádosti: Prověření existence sítě
Popis jiného důvodu žádosti: Existence sítě
Poznámka: Tábořská 31, Praha 4

Žadatel

Firma / organizace: Sweco Hydroprojekt a.s.
IČ: 26475081
DIČ:
Kontaktní osoba: Ing Veronika Janoušková
Adresa: Tábořská 940/31
Město / obec: Praha
PSČ: 14000
Stát:
E-mail: veronika.janouskova@sweco.cz
Telefonní číslo: +420607059479

Stavebník

Firma / organizace:
Kontaktní osoba:
Adresa:
Město / obec:
PSČ:
Stát:
E-mail:
Telefonní číslo:

Stavba

Výška nad terénem (metry): 0 m
Projektant:
Druh stavby: Ostatní
Hodnota projektu:
Měsíc zahájení stavby:
Měsíc ukončení stavby:

Odeslání stanoviska

E-mail: veronika.janouskova@sweco.cz



Příloha č. 1

Rekapitulace žádosti o vyjádření k existenci sítě elektronických komunikací

Číslo žádosti: E48095/20
Název stavby /akce: PROJEKTOVÁ DOKUMENTACE SPOLEČNÁ ZAŘÍZENÍ KOPÚ MALOVICE U NETOLIC,
ZPRACOVÁNÍ VODOHOSPODÁŘSKÝCH REALIZAČNÍCH PROJ
Datum podání žádosti: 11.11.2020
Důvod žádosti: Prověření existence sítě
Popis jiného důvodu žádosti: Existence sítě
Poznámka: Tábořská 31, Praha 4

Žadatel

Firma / organizace: Sweco Hydroprojekt a.s.
IČ: 26475081
DIČ:
Kontaktní osoba: Ing Veronika Janoušková
Adresa: Tábořská 940/31
Město / obec: Praha
PSČ: 14000
Stát:
E-mail: veronika.janouskova@sweco.cz
Telefonní číslo: +420607059479

Stavebník

Firma / organizace:
Kontaktní osoba:
Adresa:
Město / obec:
PSČ:
Stát:
E-mail:
Telefonní číslo:

Stavba

Výška nad terénem (metry): 0 m
Projektant:
Druh stavby: Ostatní
Hodnota projektu:
Měsíc zahájení stavby:
Měsíc ukončení stavby:

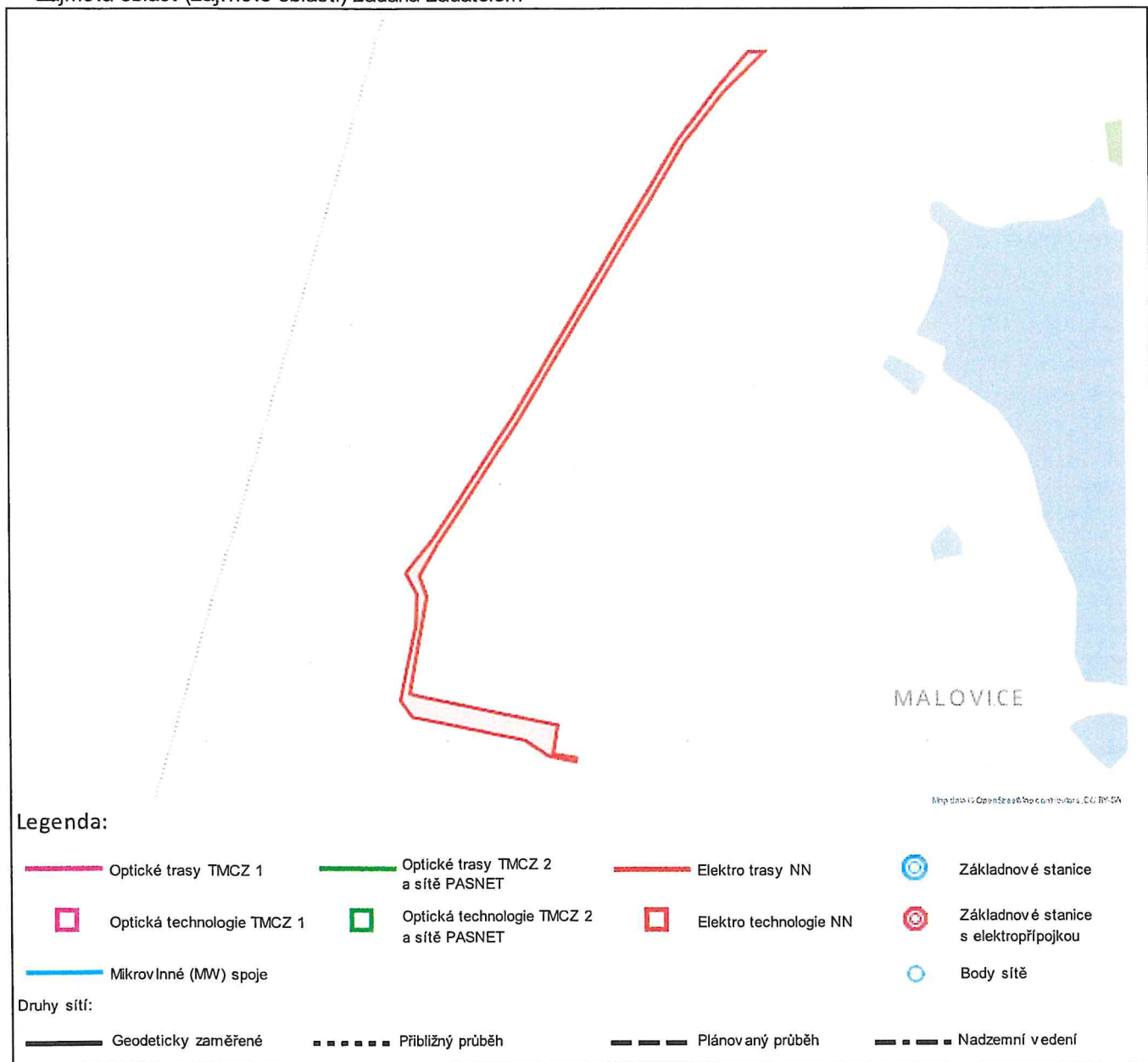
Odeslání stanoviska

E-mail: veronika.janouskova@sweco.cz

Příloha č. 2

Situační plán

Zájmová oblast (zájmové oblasti) zadaná žadatelem



Geometrie zájmové oblasti (zájmových oblastí) žádosti ve formátu WKT a souřadnicovém systému S-JTSK. Zkopírováním textu lze geometrii zobrazit v jakémkoli softwaru podporujícím formát WKT.

POLYGON((-772362.6 -1150814.87,-772342.96 -1150822.14,-772341.9 -1150819.23,-772358.57 -1150813.94,-772352.22 -1150793.3,-772396.93 -1150777.43,-772453.56 -1150757.05,-772458.05 -1150754.67,-772435.3 -1150685.88,-772438.47 -1150669.74,-772421.54 -1150648.05,-772350.63 -1150568.94,-772290.84 -1150495.65,-772228.39 -1150419.71,-772198.23 -1150382.67,-772163.04 -1150349.33,-772128.65 -1150324.2,-772141.08 -1150322.87,-772167.01 -1150345.36,-772201.94 -1150379.49,-772314.12 -1150516.55,-772352.75 -1150563.91,-772425.51 -1150645.14,-772448.53 -1150666.3,-772442.44 -1150682.44,-772446.15 -1150705.2,-772466.26 -1150758.91,-772458.58 -1150772.4,-772378.15 -1150800.97,-772362.6 -1150814.87))



Vyřizuje: Dundáček Petr

E-mail: petr.dundacek@t-mobile.cz

Sweco Hydroprojekt a.s.
Ing Veronika Janoušková
Táborská 940/31
14000 Praha

Naše značka: **E48093/20**

V Praze dne: **18.11.2020**

Vyjádření a stanovení podmínek pro udělení souhlasu s umístěním stavby v ochranném pásmu sítě technické infrastruktury (TI) společnosti T-Mobile Czech Republic a.s.

Vydané podle § 101 ZÁKONA Č. 127/2005 Sb., o elektronických komunikacích a o změně některých souvisejících zákonů (zákon o elektronických komunikacích – dále jen ZEK), ve znění pozdějších předpisů a §161 zákona č. 183/2006 Sb., o územním plánování a stavebním řádu (stavební zákon) či dle dalších příslušných právních předpisů

Věc: PROJEKTOVÁ DOKUMENTACE SPOLEČNÁ ZAŘÍZENÍ KOPÚ MALOVICE U NETOLIC, ZPRACOVÁNÍ VODOHOSPODÁŘSKÝCH REALIZAČNÍCH PROJ

Stupeň: Prověření existence sítě

Na základě předložených projektových podkladů dáváme **souhlasné stanovisko k vydání Územního souhlasu / rozhodnutí (Stavebního povolení) a následně souhlas s realizací stavby.**

Dle předložených dokladů nedojde ke kolizi s technickou infrastrukturou společnosti **T-Mobile Czech Republic a.s.**

Toto stanovisko má platnost 1 rok.

Vydané stanovisko nelze prodloužit. Po uplynutí platnosti zadejte žádost o nové stanovisko.

T-Mobile
T-Mobile Czech Republic a.s.
Tomášova 2144/1
148 00 Praha 4
IČ 649 49 9681, DIČ CZ64949681

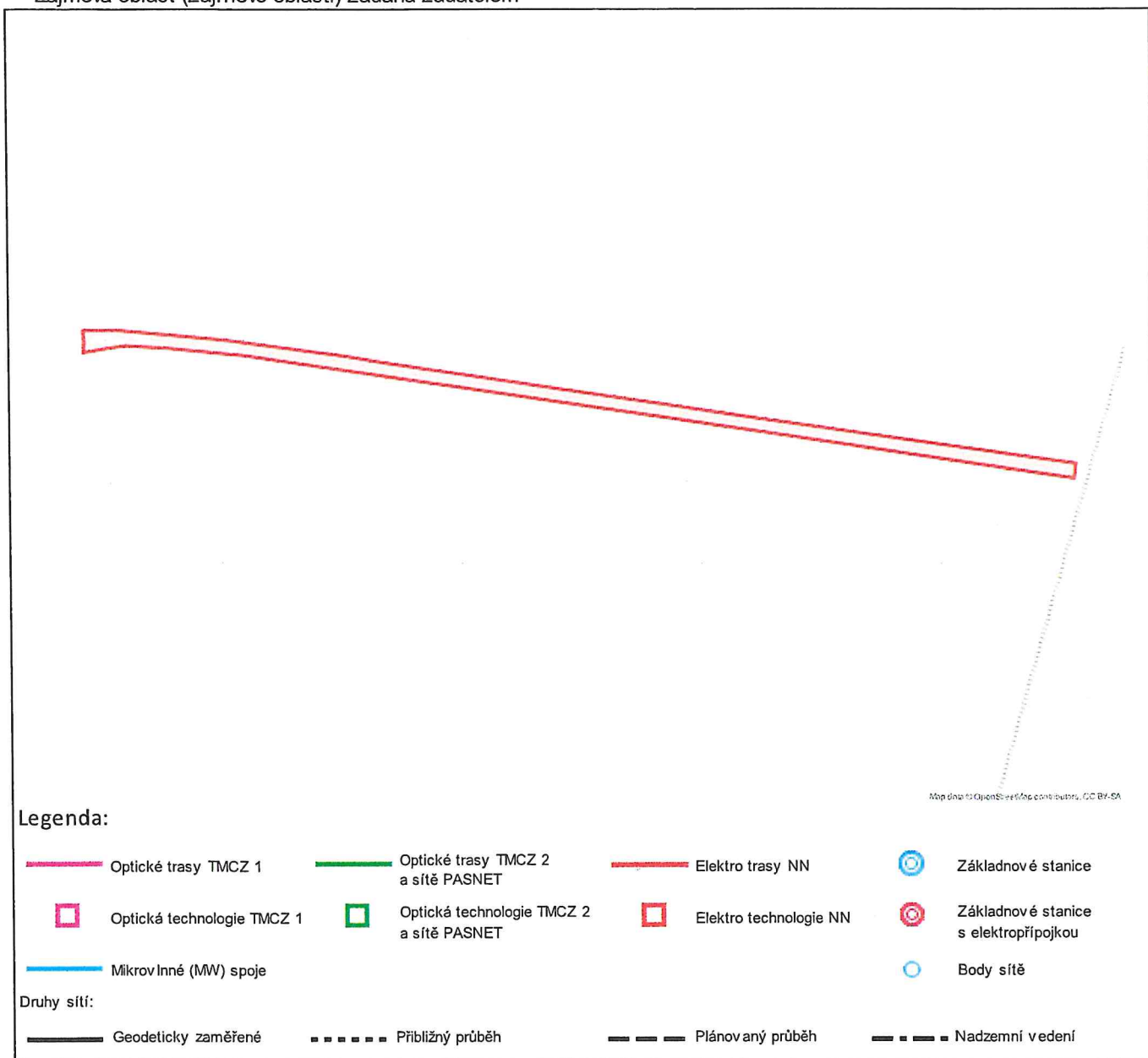
.....
Ochrana sítí
Technologický úsek

V případě doplňujících dotazů vždy uvádějte v „Předmětu“ e-mailu číslo jednací.

Příloha č. 2

Situační plán

Zájmová oblast (zájmové oblasti) zadaná žadatelem



Geometrie zájmové oblasti (zájmových oblastí) žádosti ve formátu WKT a souřadnicovém systému S-JTSK. Zkopírováním textu lze geometrii zobrazit v jakémkoli softwaru podporujícím formát WKT.

POLYGON((-773055.95 -1150504.51,-773038.48 -1150506.89,-772988.08 -1150518.8,-772930.93 -1150534.67,-772916.25 -1150539.43,-772732.89 -1150593.81,-772586.11 -1150636.14,-772587.96 -1150643.28,-772742.48 -1150597.51,-772884.03 -1150555.71,-772980.14 -1150527.53,-773016.65 -1150518.8,-773036.1 -1150514.83,-773044.04 -1150514.83,-773057.14 -1150515.23,-773055.95 -1150510.07,-773055.95 -1150504.51))



Příloha č. 1

Rekapitulace žádosti o vyjádření k existenci sítě elektronických komunikací

Číslo žádosti: E48093/20
Název stavby /akce: PROJEKTOVÁ DOKUMENTACE SPOLEČNÁ ZAŘÍZENÍ KOPÚ MALOVICE U NETOLIC,
ZPRACOVÁNÍ VODOHOSPODÁŘSKÝCH REALIZAČNÍCH PROJ
Datum podání žádosti: 11.11.2020
Důvod žádosti: Prověření existence sítě
Popis jiného důvodu žádosti: Existence sítí
Poznámka: Tábořská 31, Praha 4

Žadatel

Firma / organizace: Sweco Hydroprojekt a.s.
IČ: 26475081
DIČ:
Kontaktní osoba: Ing Veronika Janoušková
Adresa: Tábořská 940/31
Město / obec: Praha
PSČ: 14000
Stát:
E-mail: veronika.janouskova@sweco.cz
Telefonní číslo: +420607059479

Stavebník

Firma / organizace:
Kontaktní osoba:
Adresa:
Město / obec:
PSČ:
Stát:
E-mail:
Telefonní číslo:

Stavba

Výška nad terénem (metry): 0 m
Projektant:
Druh stavby: Ostatní
Hodnota projektu:
Měsíc zahájení stavby:
Měsíc ukončení stavby:

Odeslání stanoviska

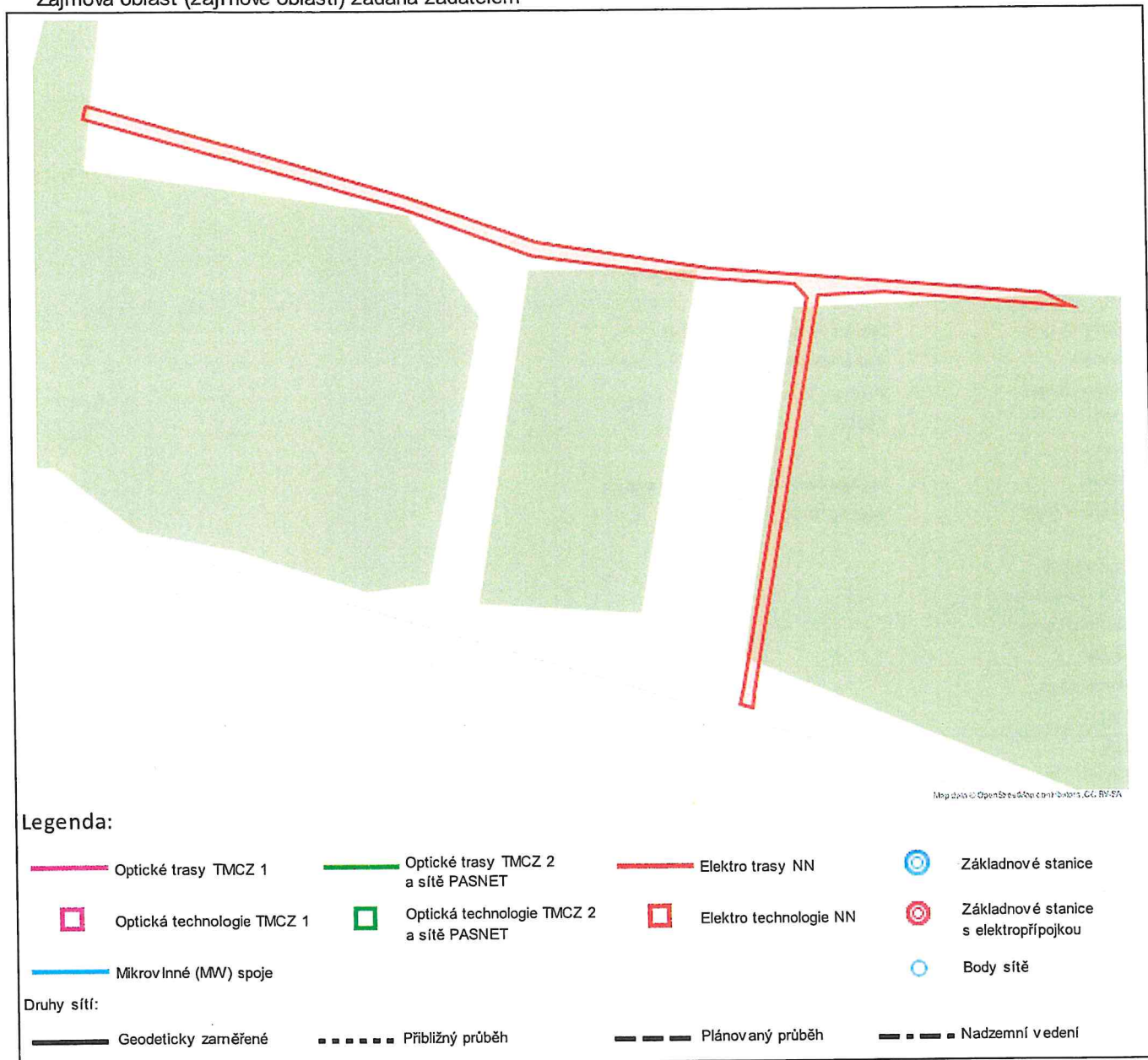
E-mail: veronika.janouskova@sweco.cz



Příloha č. 2

Situační plánek

Zájmová oblast (zájmové oblasti) zadaná žadatelem



Geometrie zájmové oblasti (zájmových oblastí) žádosti ve formátu WKT a souřadnicovém systému S-JTSK. Zkopírováním textu lze geometrii zobrazit v jakémkoli softwaru podporujícím formát WKT.

POLYGON((-772259.81 -1151873.33,-772151.07 -1151922.15,-772105.43 -1151945.56,-772043.91 -1151964.22,-771924.45 -1151990.81,-771914.14 -1151997.55,-771982 -1151982.07,-772006.21 -1151979.69,-772051.06 -1152119,-772052.51 -1152124.82,-772056.88 -1152122.83,-772054.63 -1152116.88,-772010.38 -1151979.96,-772014.08 -1151974.4,-772046.99 -1151967.39,-772062.07 -1151963.02,-772107.51 -1151950.32,-772152.19 -1151926.51,-772261.5 -1151877.9,-772259.81 -1151873.33))



Sweco Hydroprojekt a.s.
Veronika Janoušková
Táborská 940/31
140 00 Praha

V Praze, 11.11.2020

Naše zn.: **MW9910161681229115**

Věc: vyjádření k žádosti k akci "**PROJEKTOVÁ DOKUMENTACE SPOLEČNÁ ZAŘÍZENÍ KOPÚ MALOVICE U NETOLIC, ZPRACOVÁNÍ VODOHOSPODÁŘSKÝCH REALIZAČNÍCH PROJEKTŮ**"

Společnost Vodafone Czech Republic a.s. (dále jen „Vodafone“), se sídlem Praha 5, náměstí Junkových 2, IČ: 25788001, zapsaná dne 13.8. 1999 v obchodním rejstříku vedeném Městským soudem v Praze pod spisovou značkou B.6064 a společnost Vantage Towers, s.r.o. se sídlem Závišova 502/5, Nusle, 140 00 Praha 4, zapsaná v obchodním rejstříku vedeném u Městského soudu v Praze pod sp. zn. C 330005, IČO: 09056009, DIČ: CZ09056009 zastoupená Vodafone na základě plné moci Vám sděluje, že dle Vámi podané žádosti ze dne **11.11.2020**, která je nedílnou součástí tohoto vyjádření,

souhlasí s realizací projektu.

Ve Vámi zadaném zájmovém území a v uvedené výšce (výška stavby: 0 m, výška jeřábu: 0 m) se nenachází žádné podzemní ani nadzemní vedení.

Platnost vyjádření je **1 rok** od data vydání. Vyjádření je platné pouze v rámci předmětného projektu a pro důvod vydání vyjádření stanovený žadatelem v žádosti.

Vyjádření pozbývá platnosti uplynutím doby platnosti, změnou rozsahu zájmového území i změnou důvodu vydání vyjádření uvedeného v žádosti, to vše v závislosti na tom, která ze skutečností rozhodná pro pozbytí platnosti tohoto vyjádření nastane nejdříve. Po skončení platnosti si musíte podat novou žádost na adrese <https://www.zadostovyjadeni.cz/vodafone/>.

S pozdravem

v.z. Nora Hlásenská
Vodafone Czech Republic a. s.
náměstí Junkových 2808/2
150 00 Praha 5

Tel.: 775012847
E-mail: nora.hlasenska1@vodafone.com



Seznam příloh/přiložených souborů:
Zadost_MW9910161681229115.pdf

Strana 1/1, vyjádření k žádosti č. MW9910161681229115

Vodafone Czech Republic a.s.
Náměstí Junkových 2
155 00 Praha 5

Vodafone péče o zákazníky: 800 77 00 77
IČO: 25788001, DIČ: CZ25788001
vodafone.cz

Společnost zapsaná v obchodním rejstříku vedeném Městským soudem v Praze, oddíl B, vložka 6064.



Žadatel:

Sweco Hydroprojekt a.s.
Janoušková Veronika Ing
Táborská 940/31
14000 Praha

IČO: 26475081

Evid. číslo žádosti: 2020320771

Evid. číslo subjektu: 0000081011

Ministerstvo obrany - Sekce ekonomická a majetková -
OOÚZ
Rooseveltova 620/23
161 05 Praha 6

Žádám Vás o vyjádření k technické infrastruktuře z důvodu:

Existence sítí**Název akce:**

PROJEKTOVÁ DOKUMENTACE SPOLEČNÁ ZAŘÍZENÍ KOPÚ MALOVICE U NETOLIC, ZPRACOVÁNÍ
VODOHOSPODÁŘSKÝCH REALIZAČNÍCH PROJEKTŮ

Výška stavby (m): 0

Doplňkové informace:

Výška budovy nebo objektu [m]:0

Výška jeřábu [m]:0

Poznámka:

Táborská 31, Praha 4

Přílohy (názvy souborů příloh):

B_Souhrnná technická zpráva.pdf

Vybraný způsob doručení vyjádření: poštou

Žádost vytvořena: 11.11.2020

S pozdravem

Janoušková Veronika Ing

Telefon: | Mobil: +420607059479 | E-mail: veronika.janouskova@sweco.cz



utilityreport

Tato žádost byla vygenerována službou **UtilityReport**, kterou provozuje **HRDLIČKA spol. s r. o.** Více na www.mawis.eu.
V případě dotazu kontaktujte zákaznické centrum na telefonu: +420 251 618 458 nebo e-mailu: info@mawis.eu.

Popis polygonu: SO 04 - odvodňovací příkop v místě stávajícího nekapacitního

[illegible]

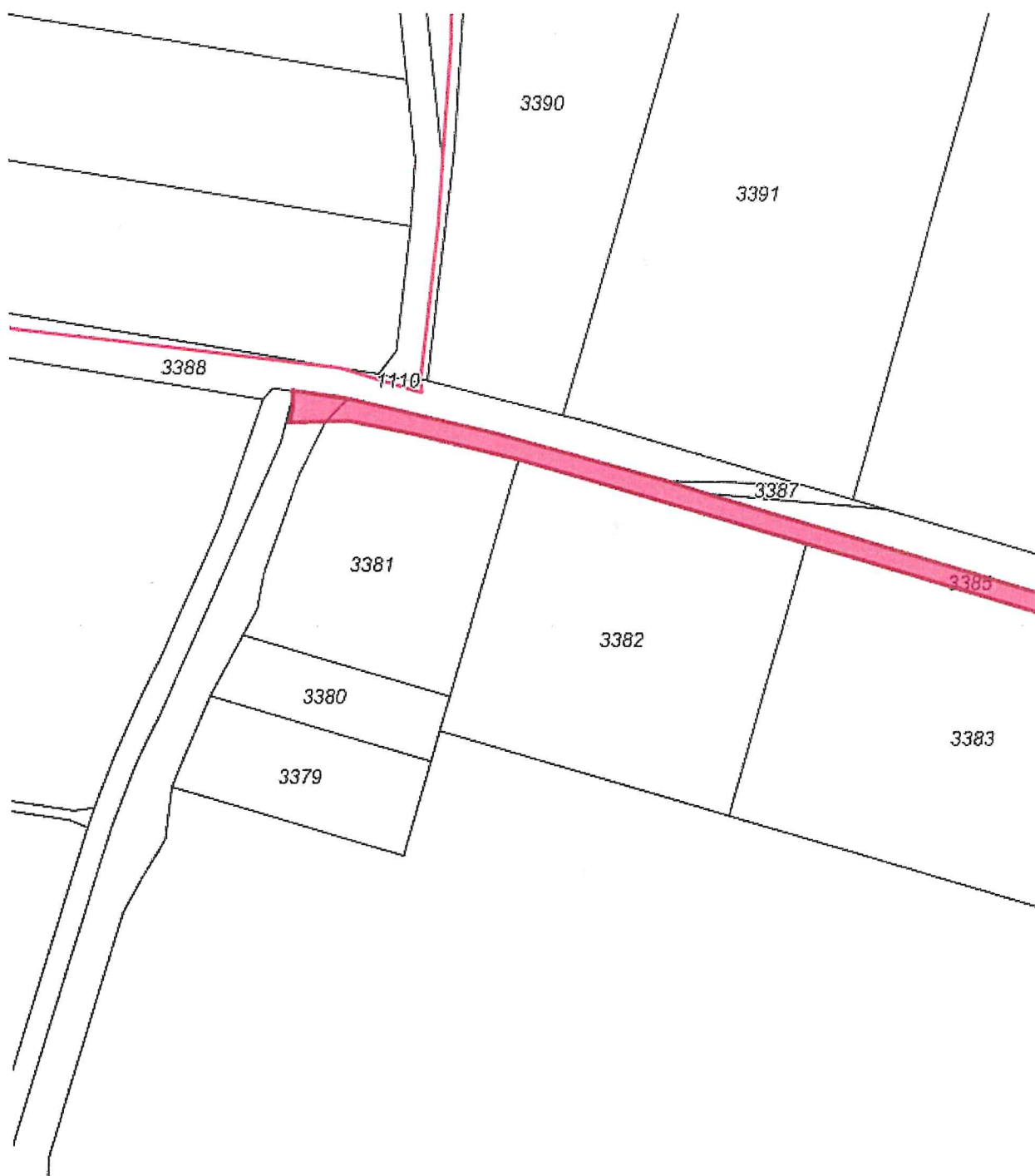
Evid. č. žádosti: 2020320771

Pořadové číslo polygonu: 1

Katastrální území: Malovice u Netolic (Prachatice) 691224

Popis polygonu: SO 04 - odvodňovací příkop v místě stávajícího nekapacitního

Polygon 1 - Detail - list atlasu 1/2



0 20 40 60m

Podkladová data © CÚZK

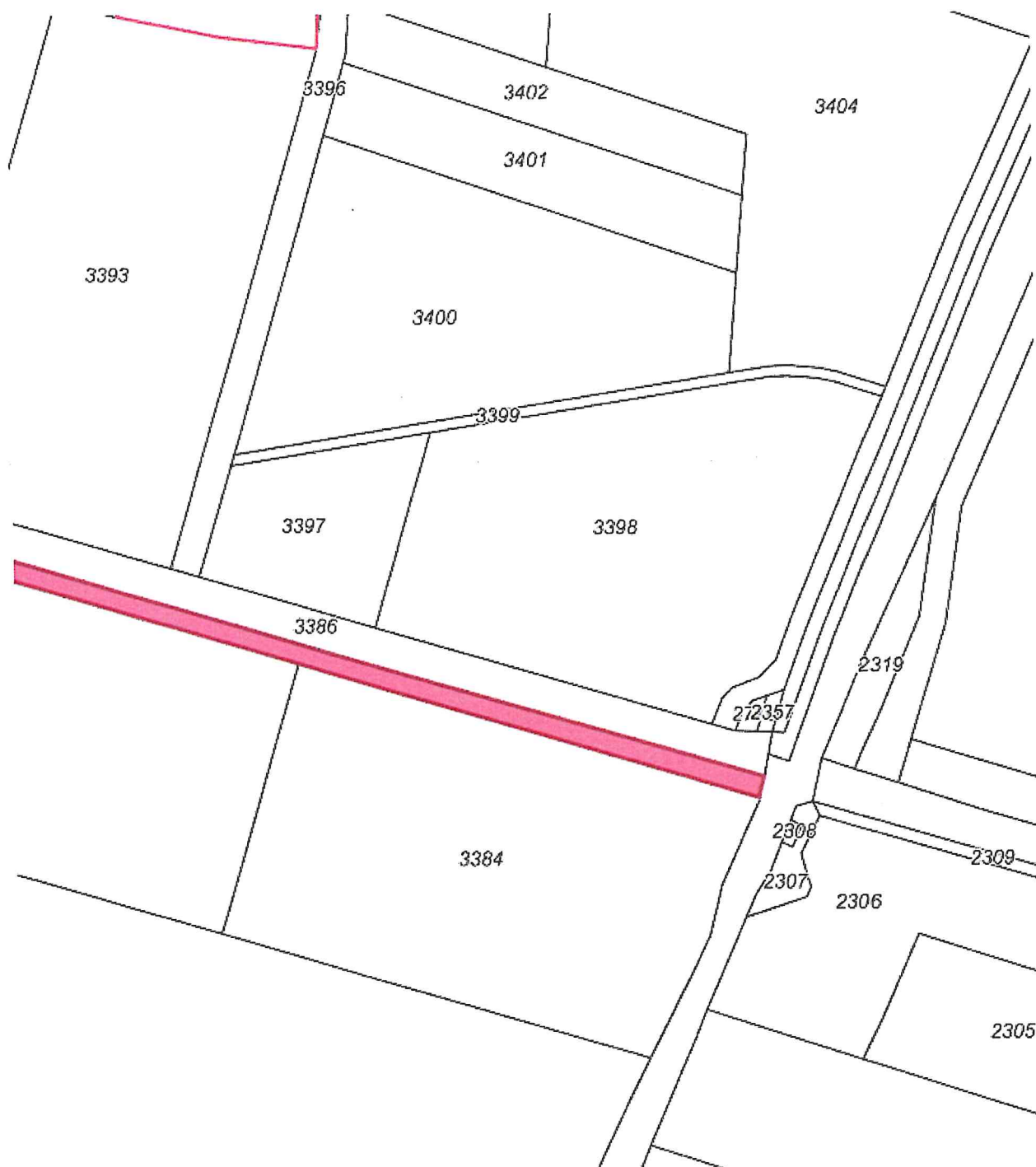
Evid. č. žádosti: 2020320771

Pořadové číslo polygonu: 1

Katastrální území: Malovice u Netolic (Prachatice) 691224

Popis polygonu: SO 04 - odvodňovací příkop v místě stávajícího nekapacitního

Polygon 1 - Detail - list atlasu 2/2



0 20 40 60m

Podkladová data © CÚZK

Popis polygonu: SO 03 - odvodňovací příkop na zemědělském pozemku

Topographic map of Malovice showing the location of the proposed water intake (red line) and the water treatment plant (dashed line). The map includes labels for various locations such as Na dolovatých, Jezárka, Na borkách, Brka, V lukách, Bahňaty, Pod Otrhancem, Malovický ryb., and Vejšovice. A scale bar at the bottom indicates distances from 0 to 300m.

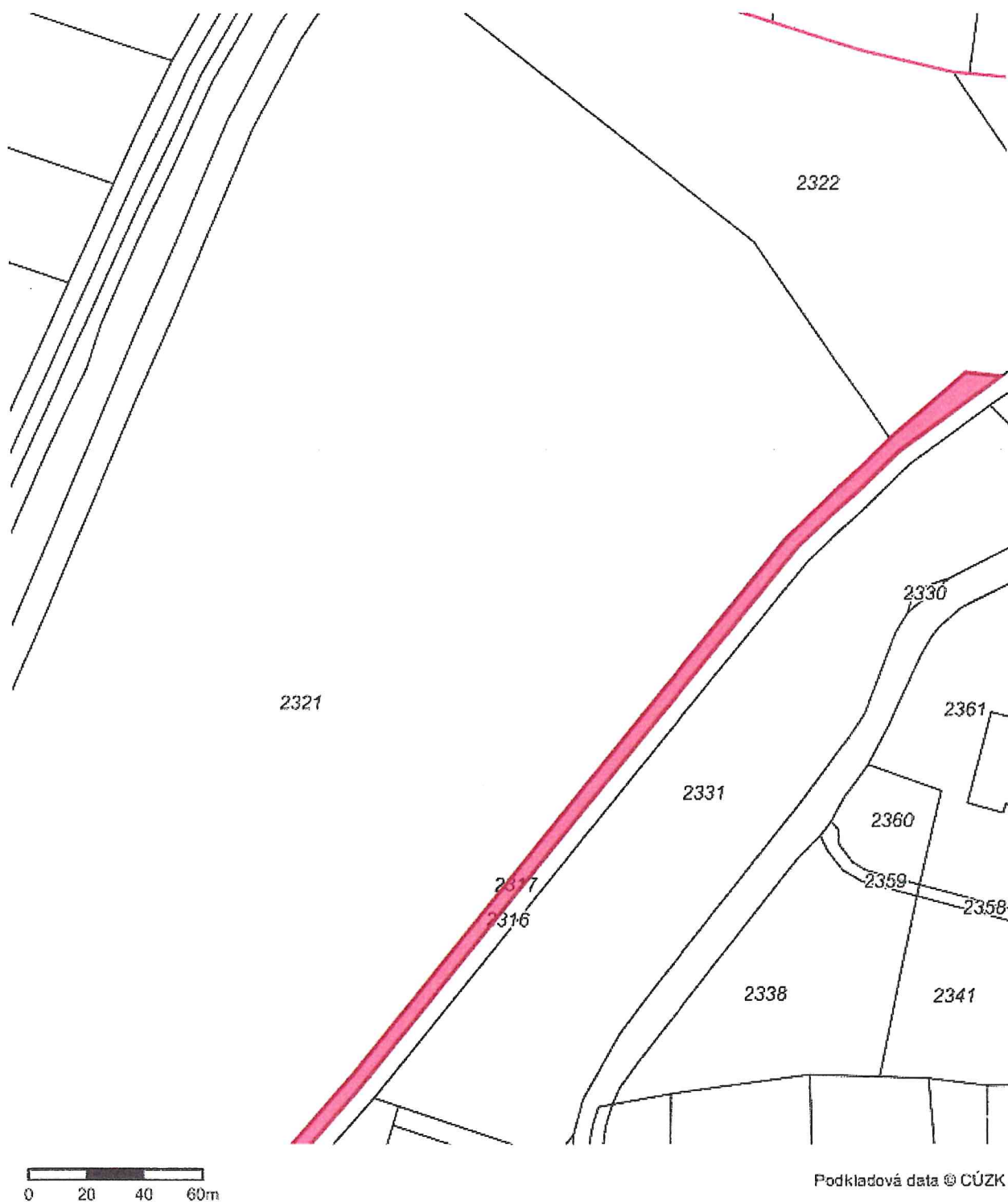
Evid. č. žádosti: 2020320771

Pořadové číslo polygonu: 2

Katastrální území: Malovice u Netolic (Prachatice) 691224

Popis polygonu: SO 03 - odvodňovací příkop na zemědělském pozemku

Polygon 2 - Detail - list atlasu 1/2



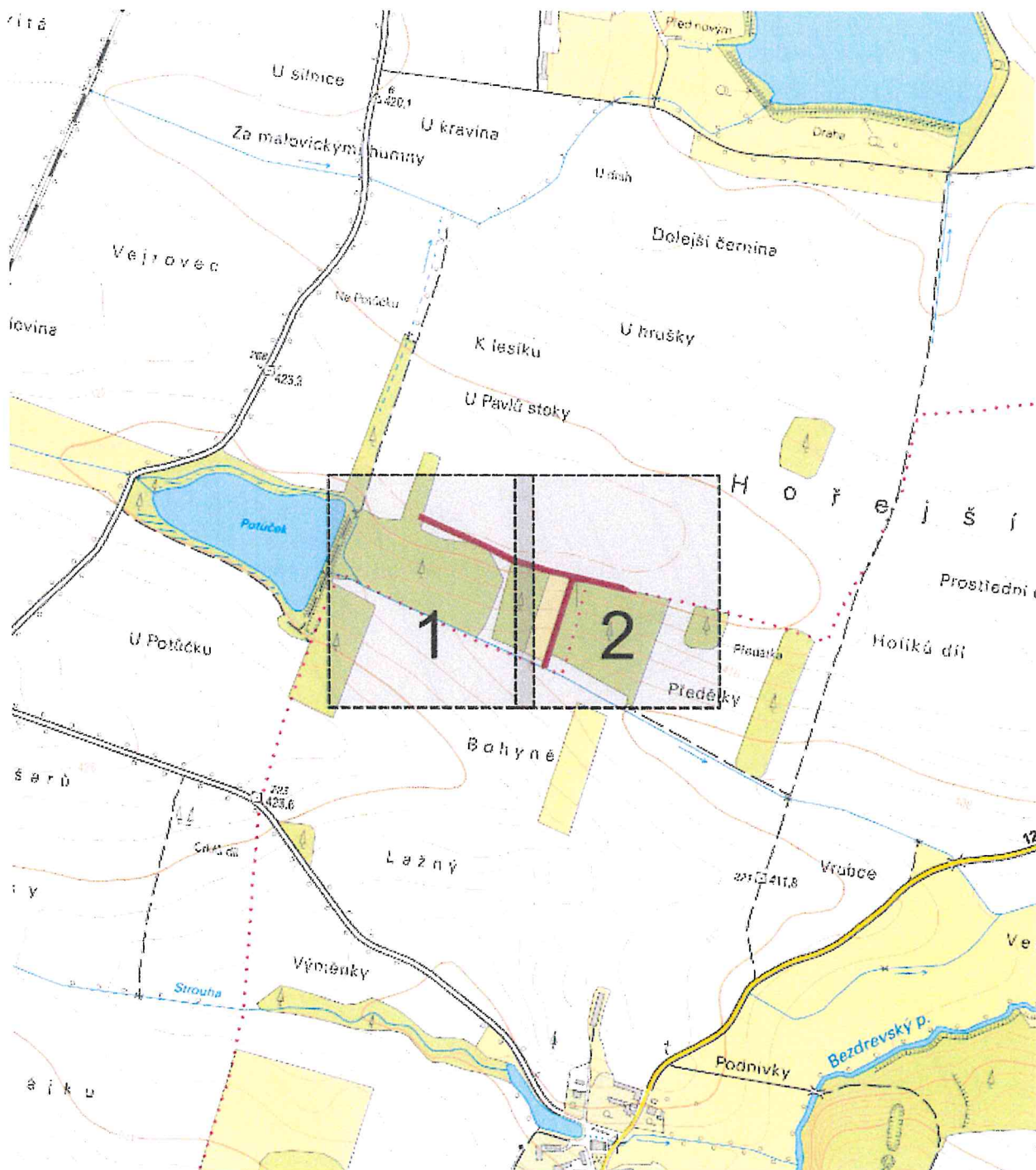
Evid. č. žádosti: 2020320771

Pořadové číslo polygonu: 3

Katastrální území: Malovice u Netolic (Prachatic) 691224; Podeřístě (Prachatic) 691241

Popis polygonu: SO 05 - odvodňovací příkop na zemědělském pozemku

Polygon 3 - Mapa širších vztahů



0 100 200 300m

Podkladová data © CÚZK

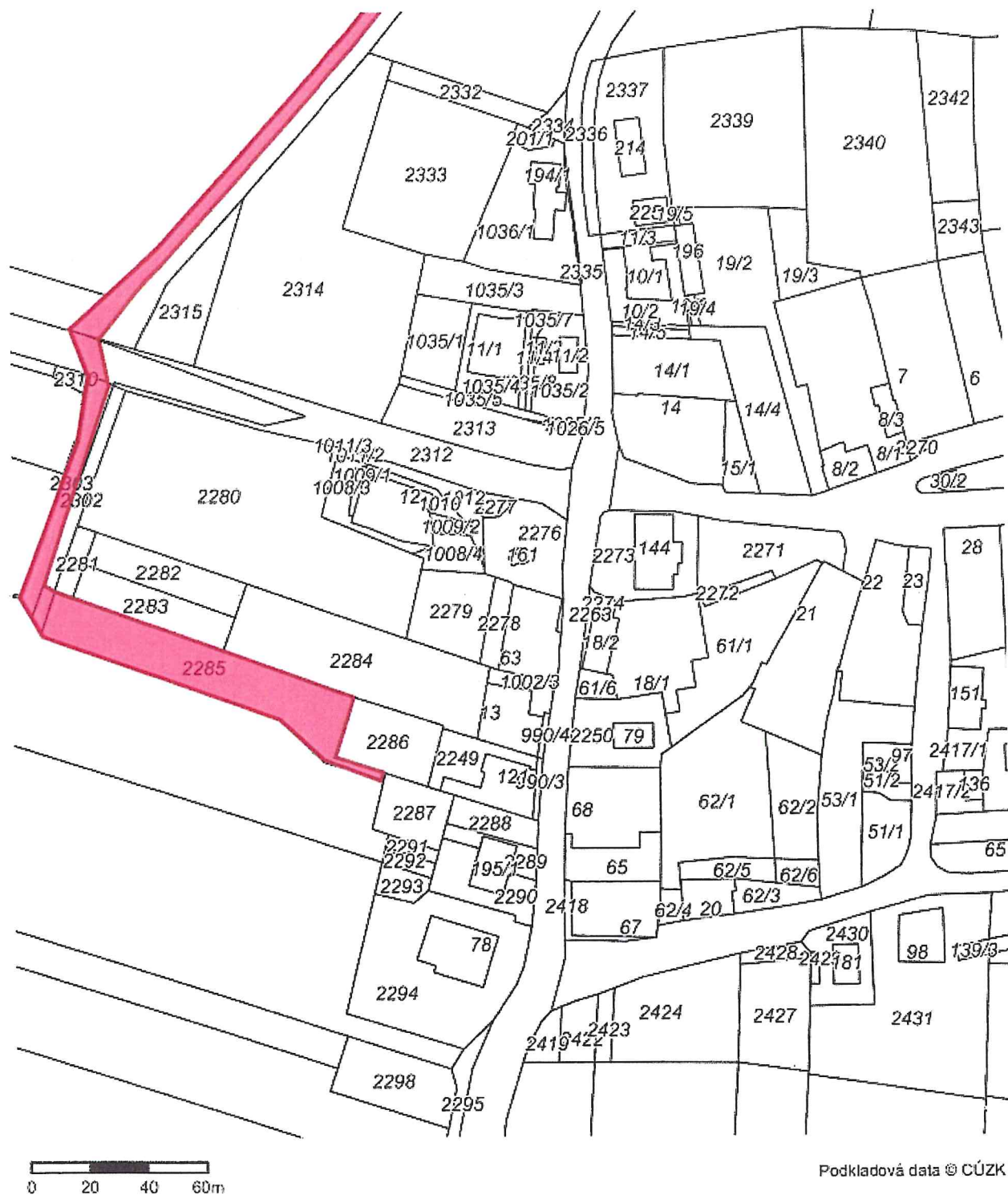
Evid. č. žádosti: 2020320771

Pořadové číslo polygonu: 2

Katastrální území: Malovice u Netolic (Prachatic) 691224

Popis polygonu: SO 03 - odvodňovací příkop na zemědělském pozemku

Polygon 2 - Detail - list atlasu 2/2



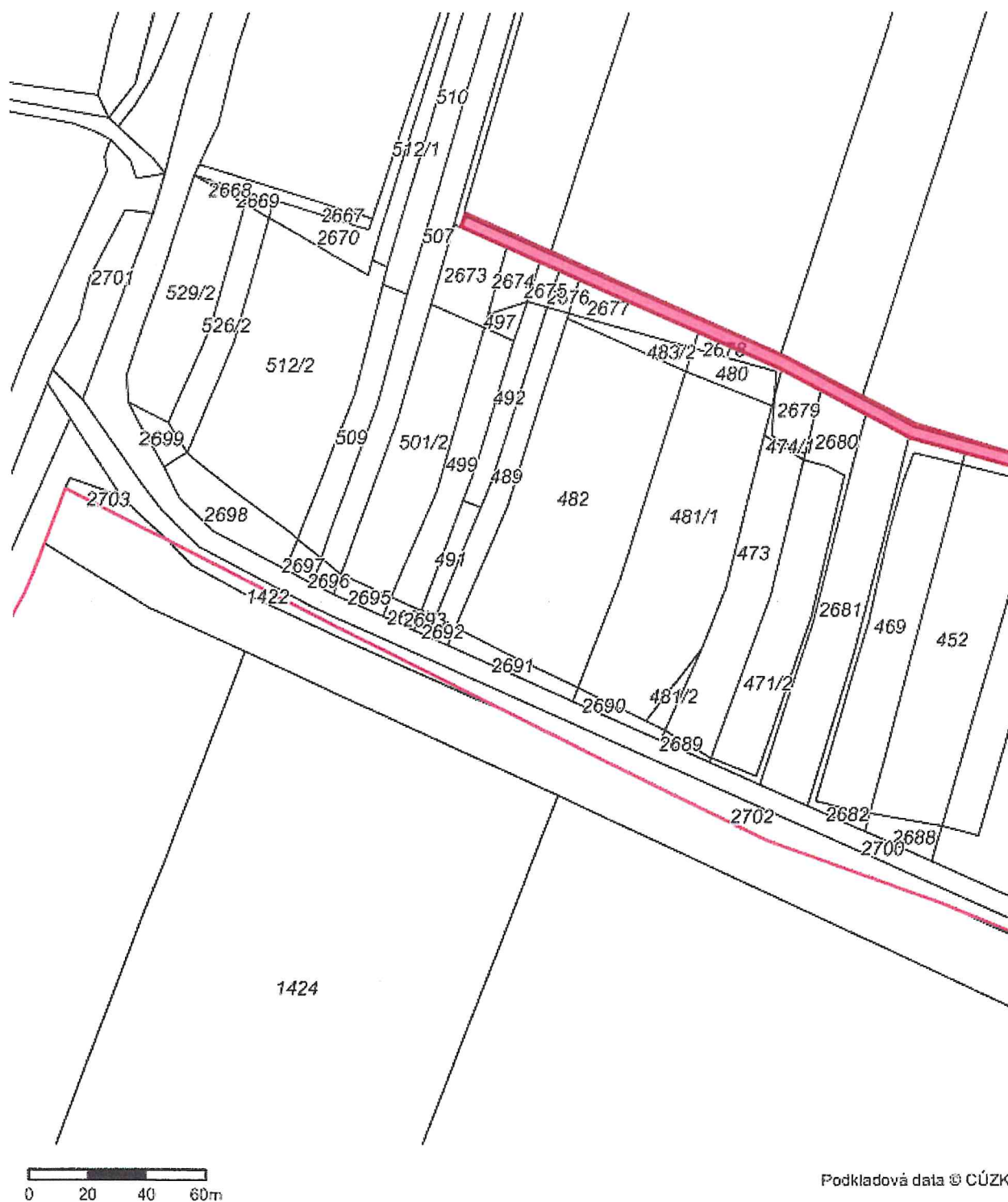
Evid. č. žádosti: 2020320771

Pořadové číslo polygonu: 3

Katastrální území: Malovice u Netolic (Prachatice) 691224; Podeřístě (Prachatice) 691241

Popis polygonu: SO 05 - odvodňovací příkop na zemědělském pozemku

Polygon 3 - Detail - list atlasu 1/2



Evid. č. žádosti: 2020320771

Pořadové číslo polygonu: 3

Katastrální území: Malovice u Netolic (Prachatice) 691224; Podeřístě (Prachatice) 691241

Popis polygonu: SO 05 - odvodňovací příkop na zemědělském pozemku

Polygon 3 - Detail - list atlasu 2/2



Evid. č. žádosti: 2020320771

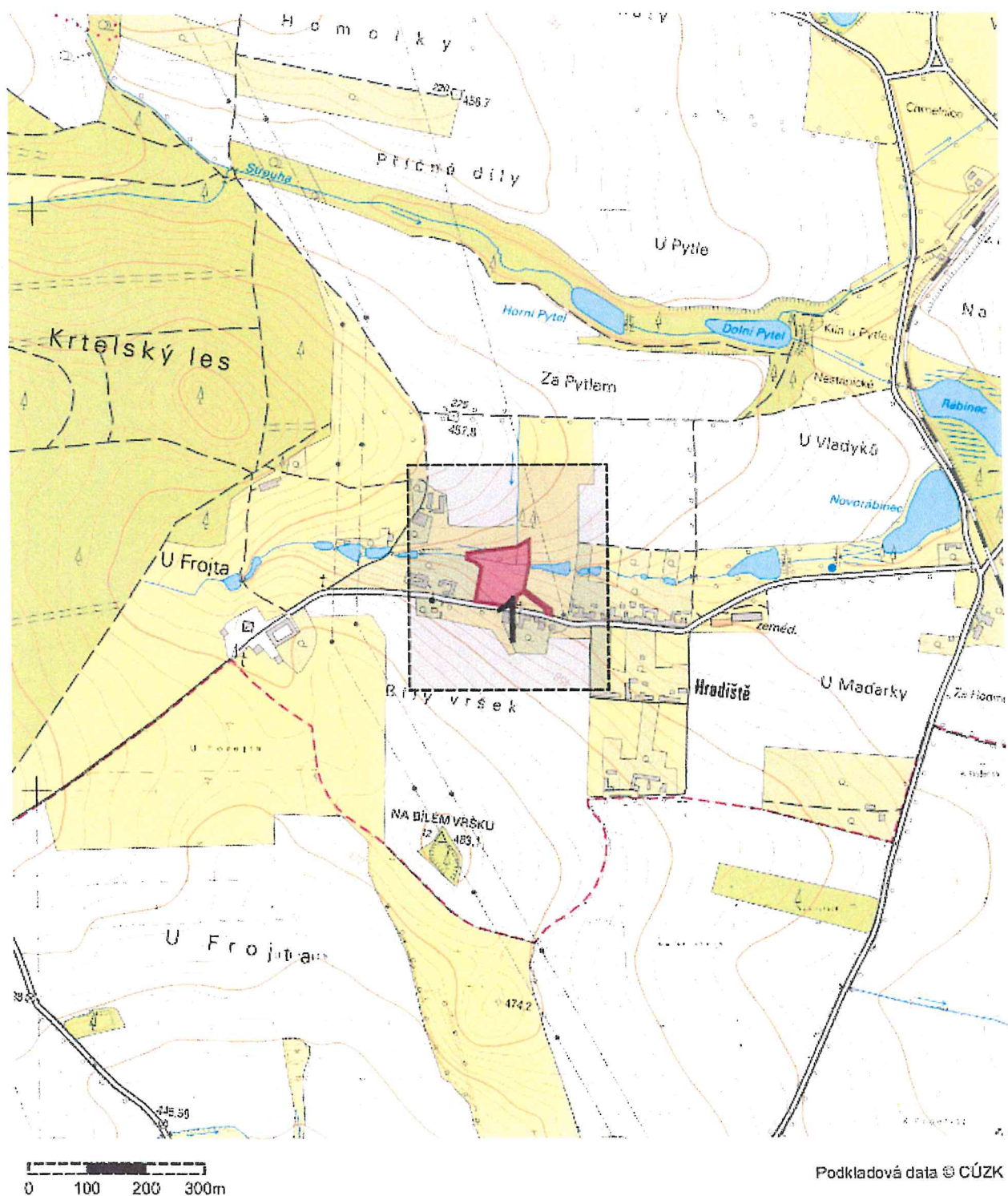
Pořadové číslo polygonu: 4

Katastrální území: Malovice u Netolic (Prachatic) 691224

Popis polygonu: SO 01 vodní nádrž v místě původní vodní plochy

SO 02 záchytný příkop, zemědělská půda, původní strouha

Polygon 4 - Mapa širších vztahů



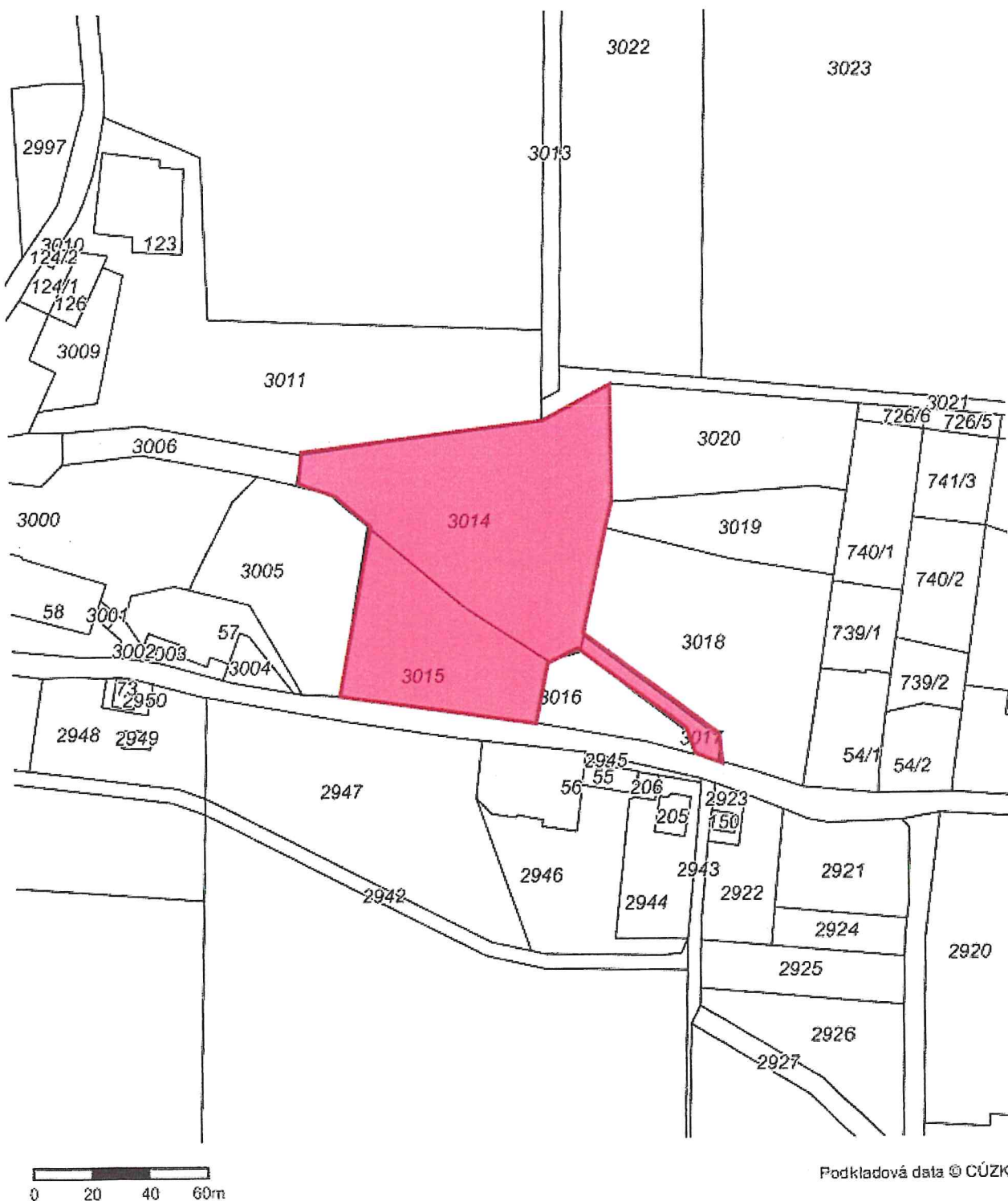
Evid. č. žádosti: 2020320771

Pořadové číslo polygonu: 4

Katastrální území: Malovice u Netolic (Prachatic) 691224

Popis polygonu: SO 01 vodní nádrž v místě původní vodní plochy
SO 02 záchytný příkop, zemědělská půda, původní strouha

Polygon 4 - Detail



Výpis parcel má pouze informativní charakter. **Vyjádření prosím vydávejte k zájmovému území zakreslenému žadatelem.**

Výpis byl vytvořen automaticky průnikem zakresleného zájmového území a geometrií parcel katastru nemovitostí bez odsouhlasení žadatele. Data jsou čerpána z veřejné databáze RÚIAN a seznam parcel je aktuální k datu vygenerování žádosti.

Informace o zájmovém území č.: 1

Seznam dotčených parcel

k. ú.: 1

Ve všech dotčených k. ú. proběhla kompletní digitalizace

Malovice u Netolic (691224)

parcely: 8

<u>3284</u>	<u>3294</u>	<u>3381</u>	<u>3384</u>	<u>3385</u>
<u>3386</u>	<u>3387</u>	<u>3388</u>		

Informace o zájmovém území č.: 2

Seznam dotčených parcel

k. ú.: 1

Ve všech dotčených k. ú. proběhla kompletní digitalizace

Malovice u Netolic (691224)

parcely: 11

<u>2283</u>	<u>2284</u>	<u>2285</u>	<u>2286</u>	<u>2301</u>
<u>2302</u>	<u>2303</u>	<u>2311</u>	<u>2312</u>	<u>2316</u>
<u>2317</u>				

Informace o zájmovém území č.: 3

Seznam dotčených parcel

k. ú.: 2

Ve všech dotčených k. ú. proběhla kompletní digitalizace

Podeřiště (691241)

parcely: 1

1425

Malovice u Netolic (691224)

parcely: 11



Tato žádost byla vygenerována službou **UtilityReport**, kterou provozuje **HRDLIČKA spol. s r. o.** Více na www.mawis.eu. V případě dotazu kontaktujte zákaznické centrum na telefonu: +420 251 618 458 nebo e-mailu: info@mawis.eu.

<u>436</u>	<u>2652</u>	<u>2655</u>	<u>2659</u>	<u>2660</u>
<u>2663</u>	<u>2665</u>	<u>2678</u>	<u>2679</u>	<u>2685</u>
<u>2700</u>				

Informace o zájmovém území č.: 4

Seznam dotčených parcel

k. ú.: 1

Ve všech dotčených k. ú. proběhla kompletní digitalizace

Malovice u Netolic (691224)

parcely: 9

<u>2963</u>	<u>3011</u>	<u>3014</u>	<u>3015</u>	<u>3016</u>
<u>3017</u>	<u>3018</u>	<u>3019</u>	<u>3020</u>	

**JIHOČESKÝ VODÁRENSKÝ SVAZ**

S. K. Neumanna 19, 370 01 České Budějovice

tel.: + 420 386 102 430, fax: + 420 386 102 439

www.jvs.cz, e-mail: info@jvs.cz

Sweco Hydroprojekt a.s.
Táborská č.p. 940/31
Nusle
140 00

Vaše značka:

Naše značka:
2021/596Vyřizuje:
Andrea Chalupová
724 909 851České Budějovice:
15.03.2021

Věc: PROJEKTOVÁ DOKUMENTACE SPOLEČNÁ ZAŘÍZENÍ KOPÚ MALOVICE U NETOLIC,
ZPRACOVÁNÍ VODOHOSPODÁŘSKÝCH REALIZAČNÍCH PROJEKTŮ SO 101

Lokalita: KÚ: Malovice u Netolic, parc. č. 3014

Na základě Vaší žádosti Vám sdělujeme, že Vámi uvedené zájmové území se nachází **mimo ochranná a technickobezpečnostní pásma inženýrských sítí** v majetku Jihočeského vodárenského svazu (JVS).

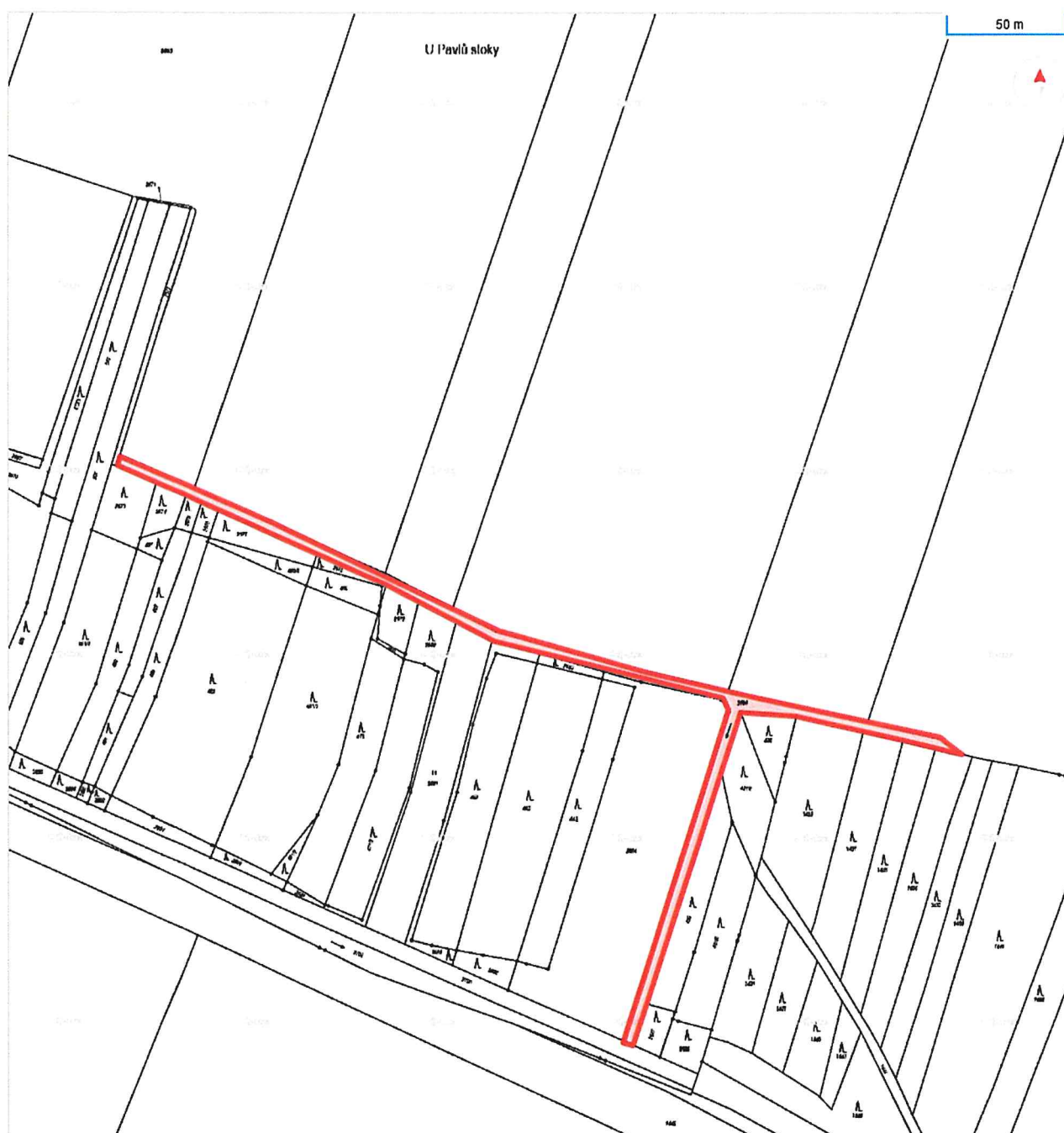
Toto vyjádření společnosti JVS má platnost 2 roky ode dne vydání.









S pozdravem

Andrea Chalupová
referent vyjadřovací činnosti

Al. Chalupová
Jihočeský vodárenský svaz
S. K. Neumanna 19, 370 01
370 01 České Budějovice
tel. +420 386 102 430, fax +420 386 102 439

Přílohy: Situace (Měřítko 1 : 2000)



	vodovod		kanalizace		zrušené sítě
	odkalovací potrubí		dešťová kanalizace		jiný provozovatel
	elektro		plynovod		



Jihočeský vodárenský svaz
S.K. Neumanna 19
370 01 České Budějovice

Měřítko	1 : 2 500
Katastr. území	Malovice u Netolic
Příloha k vyjádření č.	2021/600
Vyhotovil	Chalupová
Vytisknuto	15.03.2021

v případě zásahu do ochranných pásem vodohospodářských sítí
vyžadujeme předložit projektovou dokumentaci

**JIHOČESKÝ VODÁRENSKÝ SVAZ**

S. K. Neumanna 19, 370 01 České Budějovice
tel.: + 420 386 102 430, fax: + 420 386 102 439
www.jvs.cz, e-mail: info@jvs.cz

Sweco Hydroprojekt a.s.
Táborská č.p. 940/31
Nusle
140 00

Vaše značka:

Naše značka:
2021/595Vyřizuje:
Andrea Chalupová
724 909 851České Budějovice:
15.03.2021

Věc: PROJEKTOVÁ DOKUMENTACE SPOLEČNÁ ZAŘÍZENÍ KOPÚ MALOVICE U NETOLIC,
ZPRACOVÁNÍ VODOHOSPODÁŘSKÝCH REALIZAČNÍCH PROJEKTŮ SO 102
Lokalita: Kú: Malovice u Netolic, parc. č. 3017

Na základě Vaší žádosti Vám sdělujeme, že Vámi uvedené zájmové území se nachází **mimo ochranná a technickobezpečnostní pásma inženýrských sítí** v majetku Jihočeského vodárenského svazu (JVS).

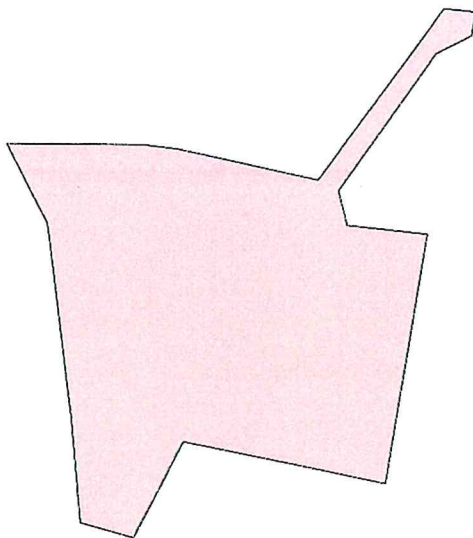
Toto vyjádření společnosti JVS má platnost 2 roky ode dne vydání.

S pozdravem

Andrea Chalupová
referent vyjadřovací činnosti

Přílohy: Situace (Měřítko 1 : 1000)

Jihočeský vodárenský svaz
S. K. Neumanna 19, 370 01 České Budějovice
tel.: + 420 386 102 430, fax: + 420 386 102 439
www.jvs.cz, e-mail: info@jvs.cz



		Jihočeský vodárenský svaz S.K. Neumannna 19 370 01 České Budějovice	
vodovod odkvalovací potrubí elektro		kanalizace dešťová kanalizace plynovod	
Měřítko:		1:2000	
Příloha k vyjádření č.		Malovice u Netolic	
Vyhotořil:		2021.566	
Vytisknuto:		Andrea Chalupová	
v případě zásahu do ochranných pásem vodohospodářských sítí		13.05.2021	
vyžadujeme předložit projektovou dokumentaci		jiný provozovatel	

**JIHOČESKÝ VODÁRENSKÝ SVAZ**

S. K. Neumanna 19, 370 01 České Budějovice

tel.: + 420 386 102 430, fax: + 420 386 102 439

www.jvs.cz, e-mail: info@jvs.cz

Sweco Hydroprojekt a.s.
Táborská č.p. 940/31
Nusle
140 00

Vaše značka:

Naše značka:
2021/594Vyřizuje:
Andrea Chalupová
724 909 851České Budějovice:
15.03.2021

Věc: PROJEKTOVÁ DOKUMENTACE SPOLEČNÁ ZAŘÍZENÍ KOPÚ MALOVICE U NETOLIC,
ZPRACOVÁNÍ VODOHOSPODÁŘSKÝCH REALIZAČNÍCH PROJEKTŮ SO 104

Lokalita: Kú: Malovice u Netolic, parc. č. 3385

Na základě Vaší žádosti Vám sdělujeme, že Vámi uvedené zájmové území se nachází **mimo ochranná a technickobezpečnostní pásma inženýrských sítí** v majetku Jihočeského vodárenského svazu (JVS).

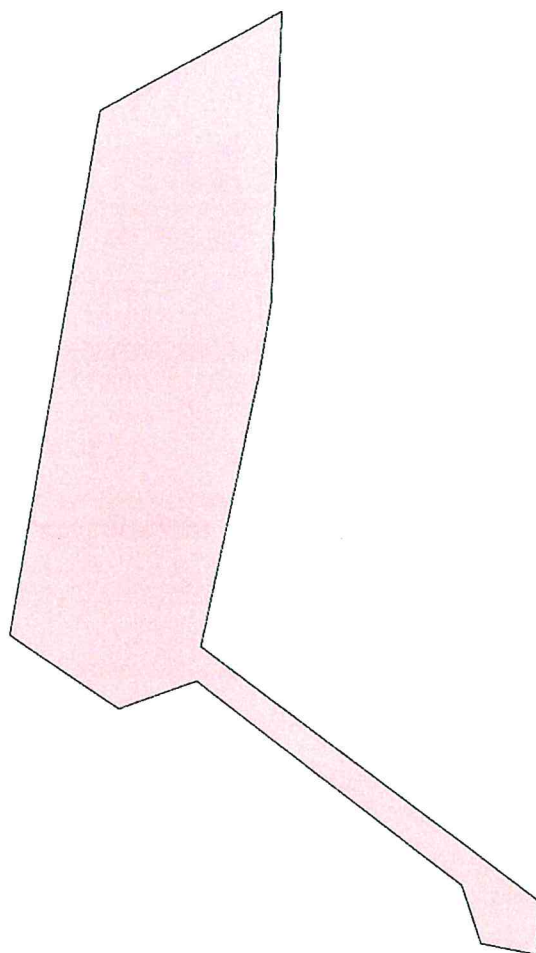
Toto vyjádření společnosti JVS má platnost 2 roky ode dne vydání.










S pozdravem

Chalupová Andrea
referent vyjadřovací činnosti

Přílohy: Situace (Měřítko 1 : 2000)

Jihočeský vodárenský svaz
S. K. Neumanna 19 370 01
370 01 České Budějovice
IČ 490 21 117 DIČ CZ49021117



	vodovod		kanalizace		zrušené sítě
	odkalovací potrubí		dešťová kanalizace		jiny provozovatel
	elektro		plynovod		
 Jihočeský vodárenský svaz S.K. Neumanna 19 370 01 České Budějovice		Měřítko:	1:1000		
		Katastr. území	Malovice u Netolic		
		Příloha k vyjádření č.	2021/595		
		Vyhotovil:	Andrea Chalupová		
		Vytisknuto:	15.03.2021		
v případě zásahu do ochranných pásem vodohospodářských sítí vyžadujeme předložit projektovou dokumentaci					

**JIHOČESKÝ VODÁRENSKÝ SVAZ**

S. K. Neumanna 19, 370 01 České Budějovice
tel.: + 420 386 102 430, fax: + 420 386 102 439
www.jvs.cz, e-mail: info@jvs.cz

Sweco Hydroprojekt a.s.
Táborská č.p. 940/31
Nusle
140 00

Vaše značka:

Naše značka:
2021/600

Vyřizuje:
Andrea Chalupová
724 909 851

České Budějovice:
15.03.2021

Věc: PROJEKTOVÁ DOKUMENTACE SPOLEČNÁ ZAŘÍZENÍ KOPÚ MALOVICE U NETOLIC,
ZPRACOVÁNÍ VODOHOSPODÁŘSKÝCH REALIZAČNÍCH PROJEKTŮ SO 105
Lokalita: Kú: Malovice u Netolic, parc. č. 2685

Na základě Vaší žádosti Vám sdělujeme, že Vámi uvedené zájmové území se nachází **mimo ochranná a technickobezpečnostní pásma inženýrských sítí** v majetku Jihočeského vodárenského svazu (JVS).

Toto vyjádření společnosti JVS má platnost 2 roky ode dne vydání.

S pozdravem

Andrea Chalupová
referent vyjadřovací činnosti

Jihočeský vodárenský svaz
S. K. Neumanna 19 (16)
370 01 České Budějovice
IČ 490 21 117 DIČ CZ49021117

Přílohy: Situace (Měřítko 1 : 5000)



		vodovod kanalizace dešťová kanalizace plynovod elektro	zrušené síť jiný provozovatel
Jihočeský vodárenský svaz S.K. Neumann 19 370 01 České Budějovice		Měřítko: Katastr. území Příloha k vyjádření č. Vyhotořil: Vytištěno:	1:2000 Nalovice u Netolic 2021 S94 Andrea Chalupová 15.03.2021
v případě zásahu do ochranných pásem vodohospodářských sítí vyžadujeme předložit projektovou dokumentaci			

Váš dopis zn. _____
Ze dne 11.11.2020, dopl. 19.11.2020
Naše zn. 406/2021-SŽ-OŘ PLZ-OPS-1096/20
Listů/příloh 2/1
Vyřizuje Ing. Václav Šálek
Telefon +420 972 544 502
Mobil
E-mail salekv@spravazeleznic.cz
Datum 07.01.2021

Sweco Hydroprojekt a.s.
Táborská 940/31
140 00 Praha

**Souhrnné stanovisko Správy železnic, státní organizace
zastoupené Oblastním ředitelstvím Plzeň k realizaci stavby:**

***„Projektová dokumentace Společná zařízení KoPÚ Malovice u
Netolic, Zpracování vodohospodářských realizačních projektů“***

Trati: Dívčice - Netolice, žkm cca 7,682, vpravo
Žadatel: Sweco Hydroprojekt a.s., Ing. Veronika Janoušková, Táborská 940/31,
140 00 Praha
Stavebník: SPÚ – Krajský pozemkový úřad pro Jihočeský kraj – Pobočka
Prachatice, Vodňanská 329, 383 01 Prachatice

Předložená dokumentace řeší vodohospodářské realizační projekty v rámci KoPÚ v k.ú. Malovice u Netolic. U objektu SO 104: odvodňovací příkop VTsr3 dojde k vyčištění a rekonstrukci stávajícího odvodňovacího příkopu hl. 50 cm o délce 477,86 m. Příkop bude sloužit nejen k odvodnění místní komunikace, ale též k zachycení a odvedení povrchových vod z výše položených zemědělských pozemků. Součástí je rekonstrukce jednoho propustku, který se nachází na parcele číslo 3294. Dále je součástí rekonstrukce prohrábka a vyčištění stávajícího příkopu nad propustkem na pozemku katastrální parcely číslo 3284.

Jedná se o stavbu v ochranném pásmu dráhy.

Stavba odvodňovacího příkopu SO 104 – VTsr3 se nachází v ochranném pásmu dráhy, vpravo v souběhu s železniční tratí Dívčice – Netolice v žkm cca 7,682, v minimální vzdálenosti 6 m od osy traťové koleje. Odvodňovací příkop VTsr3 se nachází v katastrálním území Malovice u Netolic, na parcelních číslech 3294 a 3385.

Zbylá území v žádosti uvedená jsou mimo ochranné pásmo dráhy a nemáme k nim připomínky.

Na tuto stavbu se vztahují příslušná ustanovení Zákona č. 266/1994 Sb., Zákon o drahách v platném znění. Zejména pak ustanovení § 8 a § 9 Ochranné pásmo dráhy a § 10 Ochrana dráhy tohoto zákona.

Podklady pro vydání Souhrnného stanoviska: žádost a dokumentace předložená žadatelem (dokumentace ve stupni pro provádění stavby), vyjádření Správy železnic, státní organizace (dále jen Správa železnic), zastoupené odbornými složkami Správy železnic, odbornými správami Oblastního ředitelství Plzeň (dále jen OŘ Plzeň) a Stavební správou západ (dále jen SSZ).

delta v oblouku) od osy krajní koleje (na širé trati 2,5 m). V tomto prostoru nesmí být prováděny žádné práce za provozu drážní dopravy, nesmí se zde pohybovat žádní pracovníci zhotovitele ani stavební mechanizace, nesmí zde být skladován žádný materiál, ukládány pracovní pomůcky, nářadí, stroje apod.

8. Veškeré práce budou prováděny pouze na místech vyznačených na situaci předložené žadatelem a podle projektové dokumentace ověřené Drážním úřadem.
9. Vzhledem k předloženým dokladům platí toto stanovisko výhradně pro stavbu „Projektová dokumentace Společná zařízení KoPÚ Malovice u Netolic, Zpracování vodohospodářských realizačních projektů“ na pozemcích dle přeložené dokumentace.
10. Všechny případné změny stavby musí být předem projednány.
11. Z hlediska výskytu telekomunikačních sítí ČD, a.s. společnosti ČD-Telematika, a.s. požádejte o vyjádření na adrese: ČD-Telematika, a.s., Pernerova 2819/2a, 130 00 Praha 3 - kontakt pracoviště České Budějovice, Nemanická 438, 370 10 České Budějovice – pan Cipín, č. tel. 972 544 417, nebo paní Dvořáková č. tel. 972 544 422.
12. Upozorňujeme, že dokumentaci (ve dvojím vyhotovení) je nutné doložit k žádosti o vydání souhlasu Drážnímu úřadu. Žádost adresujte: Drážní úřad, Pracoviště Plzeň, Škroupova 11, 301 36 Plzeň (č. tel. 972 524 098). Bez tohoto souhlasu nesmí být vydáno stavební povolení a ani stavba v ochranném pásmu dráhy nebo na dráze zahájena.

Správa železnic, státní organizace, zastoupená Oblastním ředitelstvím Plzeň,

při dodržení výše uvedených podmínek tohoto Souhrnného stanoviska s o u h l a s í
s vydáním příslušných rozhodnutí pro výše uvedenou stavbu pověřeným stavebním úřadem.

Souhrnné stanovisko se vydává podle Zákona č. 183/2006 Sb., o územním plánování a stavebním řádu (Stavební zákon), v platném znění pro potřeby správního řízení. Jeho platnost je omezena na dva roky a nenahrazuje souhlas Drážního úřadu. V dalším písemném styku uvádějte vždy číslo jednací tohoto souhrnného stanoviska. Kontaktní adresa pro zasílání korespondence je uvedena v hlavičce tohoto stanoviska.

Jako účastník stavebního řízení trváme na tom, aby **výše uvedené podmínky tohoto souhrnného stanoviska byly stavebníkovi zapracovány do podmínek vydávaného dokumentu (rozhodnutí) jako nezbytně závazné**, s uvedením č.j. a data vydání souhrnného stanoviska.

Nedílnou součástí tohoto souhrnného stanoviska je ověřený výkres situace (razítkem OŘ Plzeň, datem ověření a odkazem na č.j. souhrnného stanoviska) – viz příloha 1.

Pouze takto ověřená dokumentace, na základě které bylo vydáno toto souhrnné stanovisko, je platná pro vydání příslušných rozhodnutí nebo souhlasů dle Stavebního zákona. V opačném případě je souhrnné stanovisko neplatné a stavbu nelze považovat za projednanou se Správou železnic, státní organizace.

Ing.
Karel Týr

Digitálně podepsal
Ing. Karel Týr
Datum: 2021.01.19
17:14:06 +01'00'

Ing. Karel Týr
náměstek ředitele pro techniku
Oblastní ředitelství Plzeň

Přílohy
Příloha 1 – Ověřená situace

Bc. Jiří
Lískovec

Digitálně podepsal
Bc. Jiří Lískovec
Datum: 2021.01.18
22:24:50 +01'00'

Za správnost:

MALOVICE
SO 104 VTsr3 - Odvodňovací příkop
SITUACE STAVBY M 1:500

SO 104 VTsr3 - Odvodňovací příkop
VTsr3 - dl. 0.470 70 km

km	Stavba	Stavba
0+00	VTsr3	0+00
0+10	VTsr3	0+10
0+20	VTsr3	0+20
0+30	VTsr3	0+30
0+40	VTsr3	0+40
0+50	VTsr3	0+50
0+60	VTsr3	0+60
0+70	VTsr3	0+70
0+80	VTsr3	0+80
0+90	VTsr3	0+90
1+00	VTsr3	1+00
1+10	VTsr3	1+10
1+20	VTsr3	1+20
1+30	VTsr3	1+30
1+40	VTsr3	1+40
1+50	VTsr3	1+50
1+60	VTsr3	1+60
1+70	VTsr3	1+70
1+80	VTsr3	1+80
1+90	VTsr3	1+90
2+00	VTsr3	2+00

LEGENDA INŽENÝRSKÝCH SÍTÍ

STÁVAJÍCÍ
STÁVAJÍCÍ VODOVOD (ZEAS AGRO)

PROJEKTOVÁNE
SO 104 VTsr3 - Odvodňovací příkop
odvodňovací příkop

0.0000
(0.0000)

UPOZORNĚNÍ
ZNAČKY STÁVAJÍCÍCH INŽENÝRSKÝCH SÍTÍ A POLICE OBLASTÍ A MĚROUJÍ JAKO VÝCHOZÍ MĚRKY M 1:500

Číslo	Popis	Stavba	Stavba
1			
2			
3			
4			
5			
6			
7			
8			
9			
10			

SWECO		SWECO	
Ing. Václav Šálek	Ing. Václav Šálek	Ing. Václav Šálek	Ing. Václav Šálek
Ing. Václav Šálek	Ing. Václav Šálek	Ing. Václav Šálek	Ing. Václav Šálek
Ing. Václav Šálek	Ing. Václav Šálek	Ing. Václav Šálek	Ing. Václav Šálek
Ing. Václav Šálek	Ing. Václav Šálek	Ing. Václav Šálek	Ing. Václav Šálek
Ing. Václav Šálek	Ing. Václav Šálek	Ing. Václav Šálek	Ing. Václav Šálek
Ing. Václav Šálek	Ing. Václav Šálek	Ing. Václav Šálek	Ing. Václav Šálek
Ing. Václav Šálek	Ing. Václav Šálek	Ing. Václav Šálek	Ing. Václav Šálek
Ing. Václav Šálek	Ing. Václav Šálek	Ing. Václav Šálek	Ing. Václav Šálek
Ing. Václav Šálek	Ing. Václav Šálek	Ing. Václav Šálek	Ing. Václav Šálek

Příloha 1 - Úvěrná situace
Ověřeno k č. 406/2021-SZ-OR PLZ-OPS-1096/20
Ze dne 27.01.2021
Souhlasím se předpoklady zplnění podmínek uvedených v SŠ Správy železnic, ÚŘP Plzeň.

Ing. Václav Šálek
Šálek
Digitálně podepsal
Ing. Václav Šálek
Datum: 2021.01.07
11:29:04 +01'00'